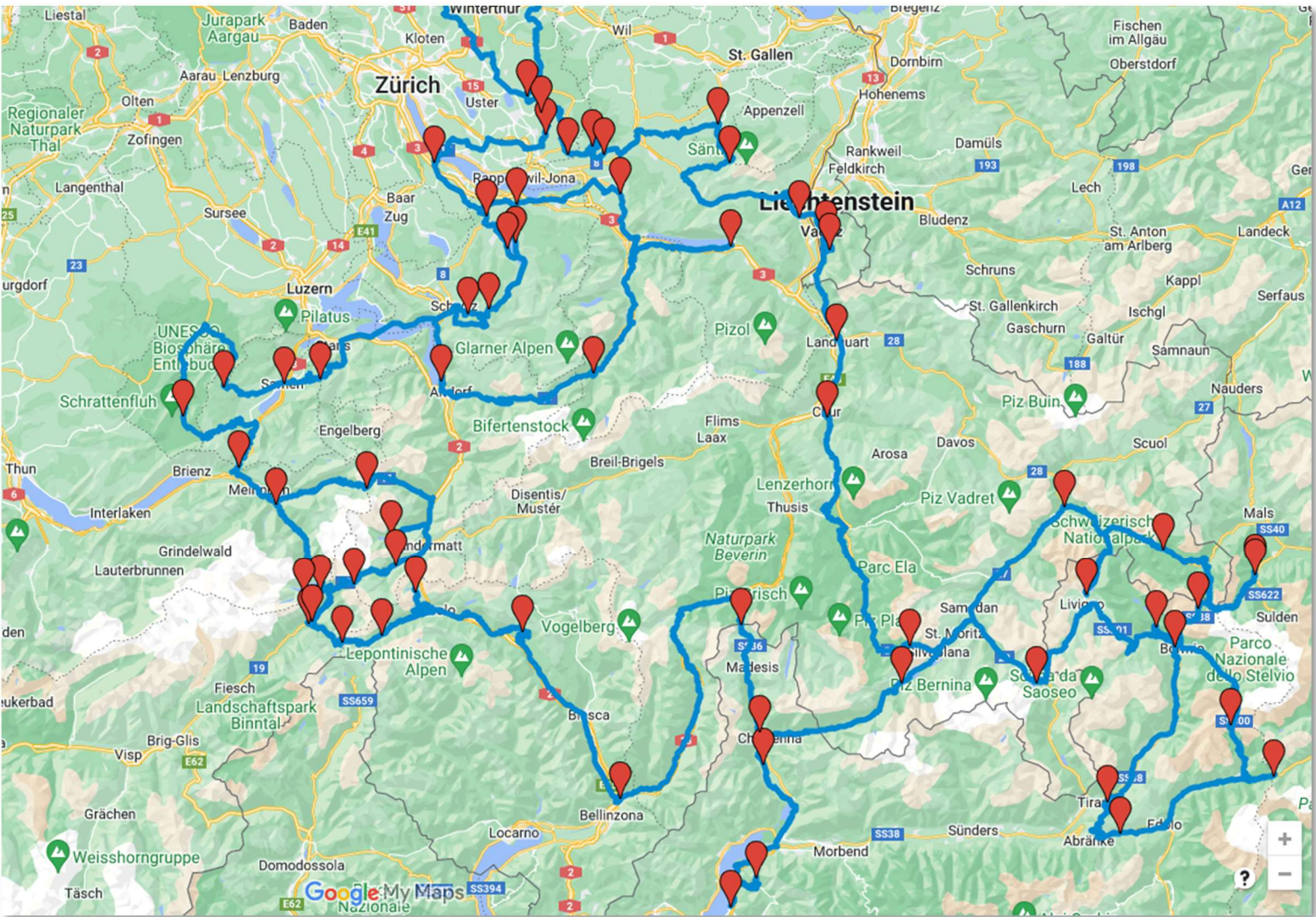


The CHIT Tour



ITALIENISCHE
UND
SCHWEIZER
PASS SPEZIALITÄTEN



	From	To	Day	Date	Hotel	Status	action	KM Day	KM EoD
DE	Home Base	Donaueschingen	SO	27.8.	TBD	plan		500	500
CH-IT 1	Donaueschingen	Landquart	MO	28.8	b_smart Hotel	ok		255	255
CH-IT 2	Landquart	Stiifs IT	DI	29.8	Hotel Traube	ok	Pass: 2.9. gesperrt	250	505
CH-IT 3	Stiifs IT	Stiifs IT	MI	30.8	Hotel Traube	ok	2.9. gesperrt; Tonale eingeschränkt	255	760
CH-IT 4	Stiifs IT	Bellano IT	DO	31.8	Hotel Meridiana	ok		275	1035
CH-IT 5	Bellano IT	Bellano IT	FR	1.9	Hotel Meridiana	ok		0	1035
CH-IT 6	Bellano IT	Ulrichen CH	SA	2.9	Hotel Astoria	ok	Justen, Grimsel, Nufenen, Gotthard eingeschränkt	270	1305
CH-IT 7	Ulrichen CH	Ulrichen CH	SO	3.9	Hotel Astoria	ok		250	1555
CH-IT 8	Ulrichen CH	Schindellegi CH	MO	4.9	Tailormade SIHL Park	ok		250	1805
CH-IT 9	Schindellegi CH	Schindellegi CH	DI	5.9	Tailormade SIHL Park	ok		240	2045
CH-IT 10	Schindellegi CH	Donaueschingen	MI	6.9	TBD	plan		180	2225
DE	Donaueschingen	Home Base	Do	7.9		plan		500	500

CHIT 1: 28. Aug. 2023

Donaueschingen –
Urnäsch - Landquart

TOURDAUER:

Fahrzeit ca. 3,5h & ca. 2h

GEPLANTE STRECKE:

ca. 170 km & ca. 90 km

ROADBOOK

CHIT 1-1 C: 85

Donaueschingen - Urnäsch

Wir beginnen unsere Tour von Donaueschingen und fahren auf der B31 in Richtung Geisingen.

In der Nähe von Thayngen überqueren wir die Grenze in die Schweiz und setzen unsere Fahrt in Richtung Winterthur fort.

Bei Wald (Rüti) biegen wir in östlicher Richtung ab und nehmen Kurs auf Wattwil.

Die Route geht weiter, bis wir unserem Zwischenstopp in Urnäsch erreichen (Schwägälstr. 1, -> COOP).

CHIT 1-2 C: 84

Urnäsch - Landquart

Von Urnäsch fahren wir in südlicher Richtung über den

→ **Pass Schwägälp**

bis nach Neu St. Johann.

Von dort geht die kurvenreiche Fahrt in östlicher Richtung.

Wir machen einem Abstecher nach

→ **Vaduz, Lichtenstein**

Anschließend fahren wir zum Hotel nach Landquart.

TANKEN:

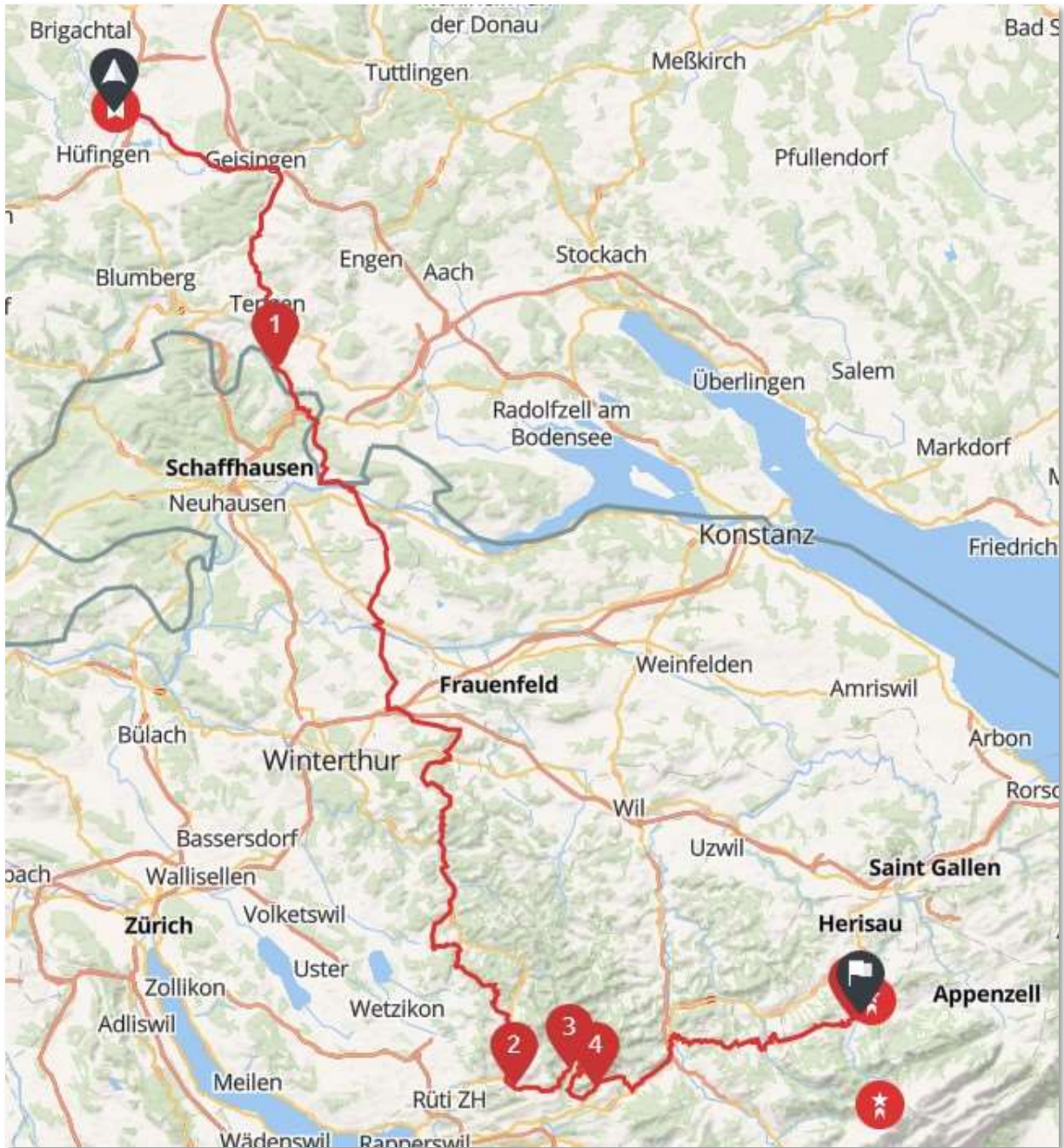
Diverse Tankstellen in der Nähe des Hotels

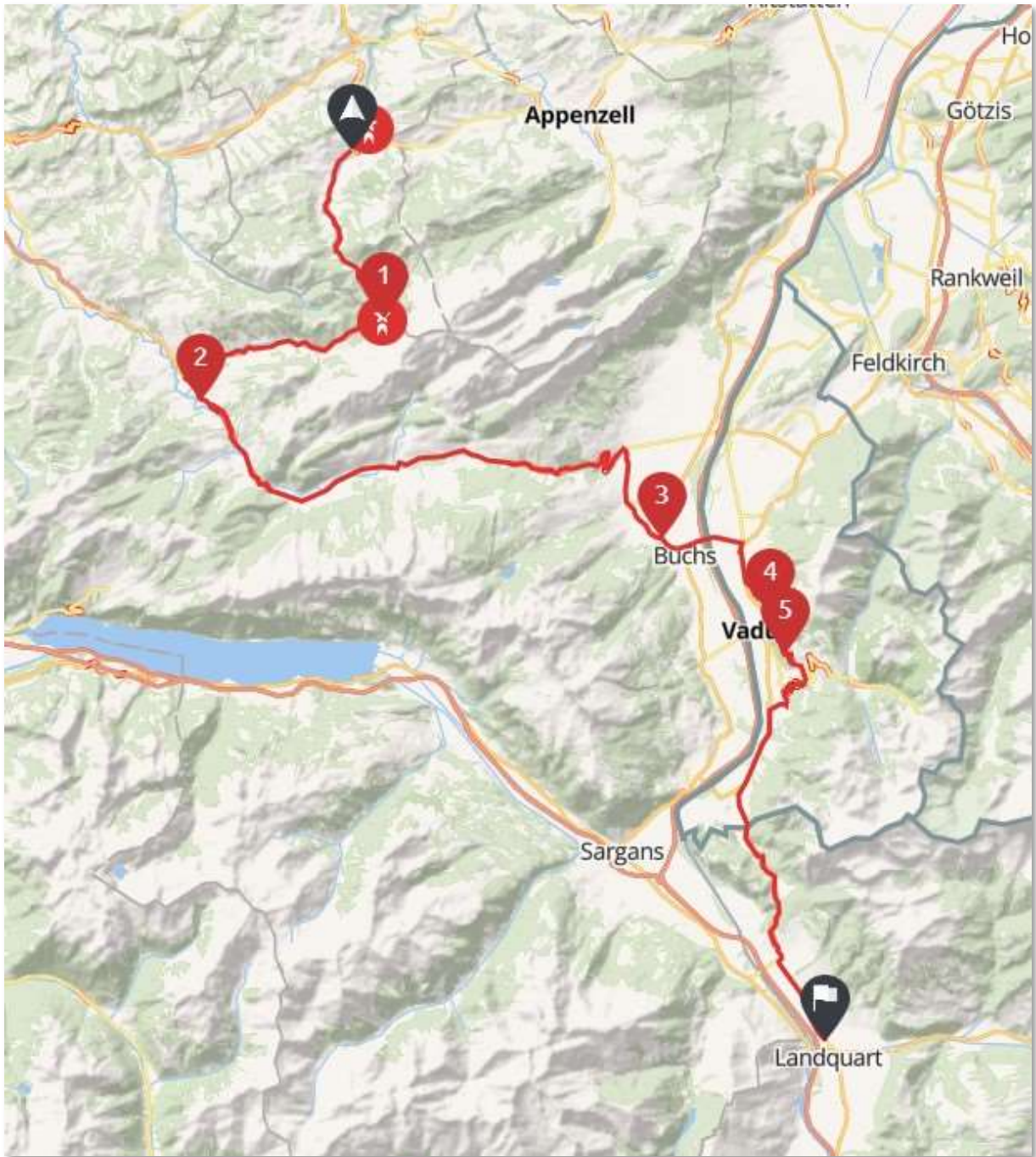
HOTEL:

b-smart motel Landquart
Bahnhofsplatz 3B,
Landquart (ch)

Tel: +41 81 5112114

Mail: landquart@b-smart.net





CHIT 2: 29. Aug. 2023

Landquart –
Lago di Livigno -
Stilfs

TOURDAUER:

Fahrzeit ca. 3h & ca. 1,5h

GEPLANTE STRECKE:

ca. 160 km & ca. 80 km

ROADBOOK

CHIT 2-1 **C: 102**

Landquart – Lago di Livigno

Von Landquart aus setzen wir unseren Trip fort und folgen der B3 in südlicher Richtung nach Chur.

Von dort aus führt uns die Straße über den

→ **Julierpass**

Wir fahren weiter nach

→ **St. Moritz**

und von dort aus geht es bis Zernez.

In Zernez nehmen wir eine Rechtsabbiegung, um zum

→ **Lago di Livigno**

zu gelangen.

CHIT 2-2 **C: 118**
Lago di Livigno - Stilfs

Vom Lago di Livigno aus nehmen wir die B28 in östlicher Richtung und passieren den

→ **Passo dello Stelvio (Top 10)**

Dadurch gelangen wir auf die italienische Seite und kurven bis nach Stilfs, wo sich unser Hotel befindet.

TANKEN:

Umbrail, auf der B28,
7536 Santa Maria Val
Müstair (ch)

Esso, Haupt Str. 26,
39026 Prad (it)

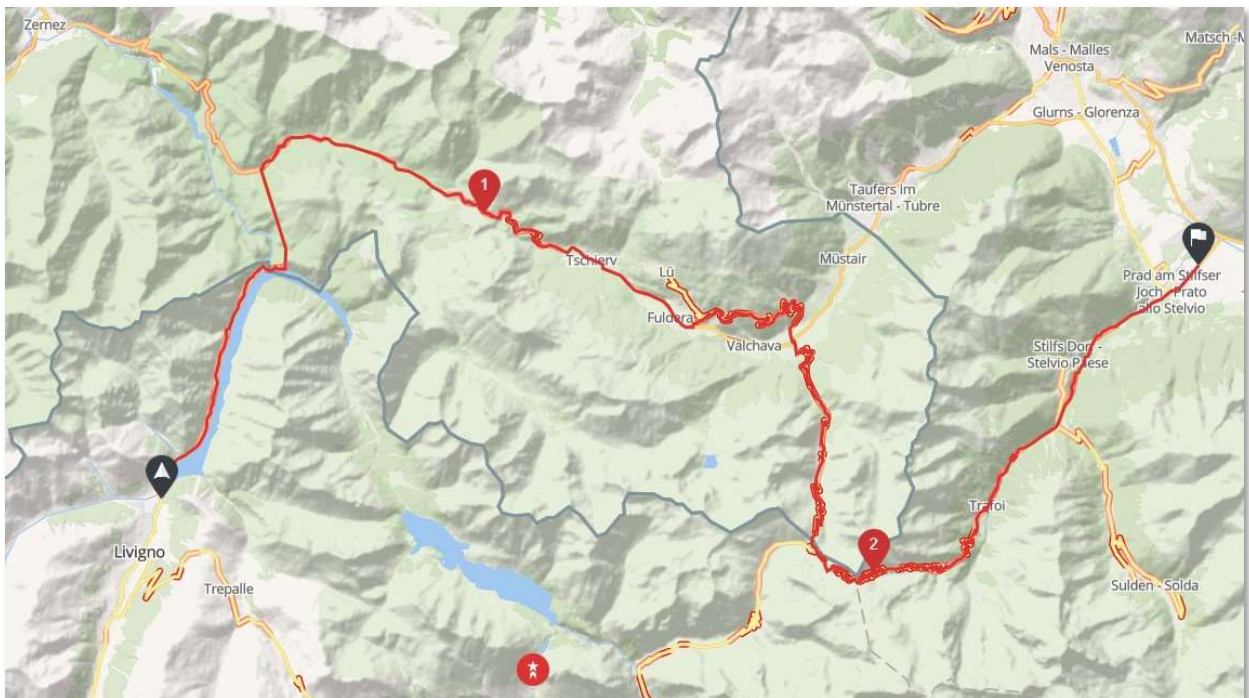
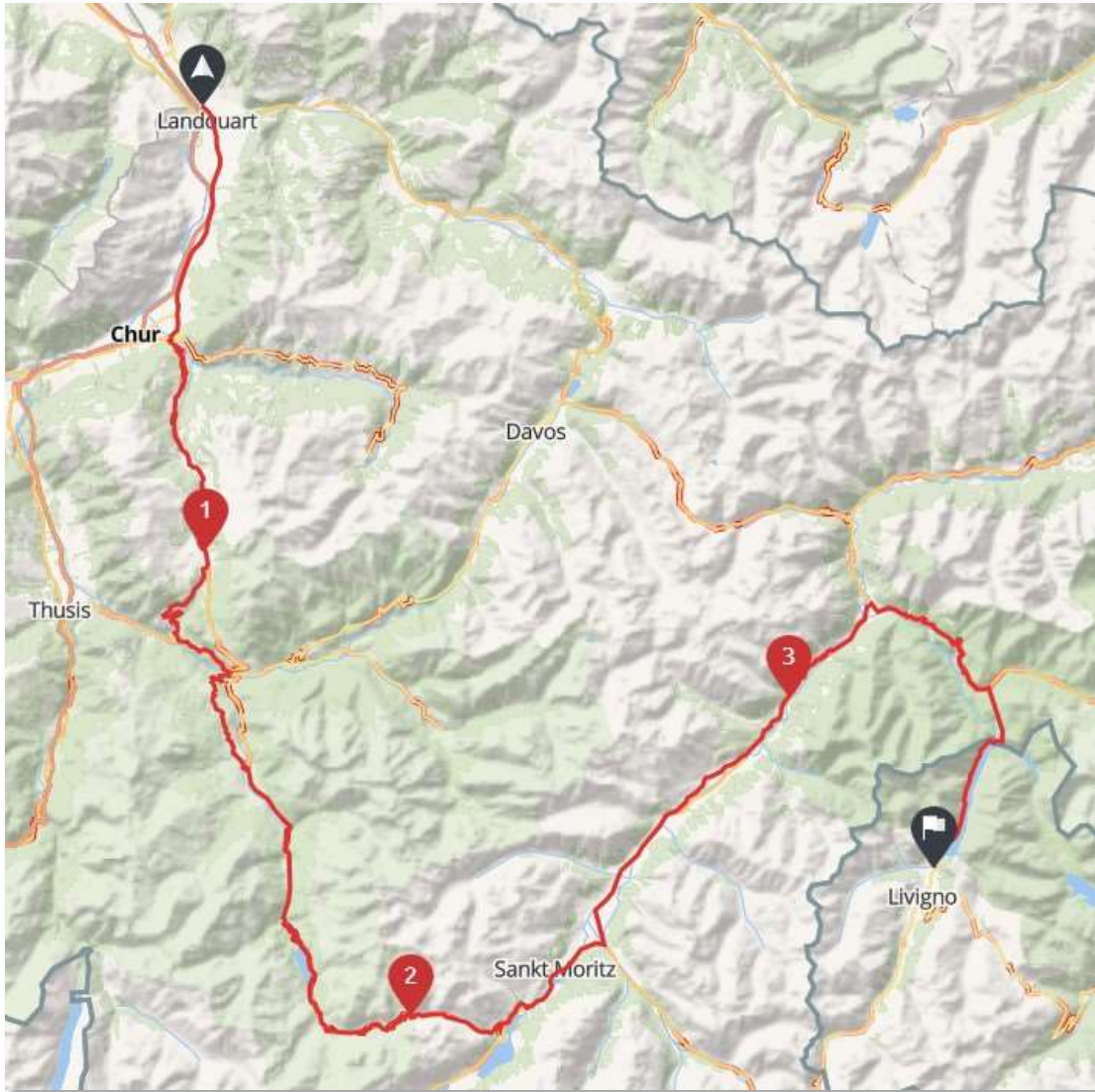
HOTEL:

Hotel Traube Stelvio,
Dorf 12, 39029 Stilfs (it)

Tel: +39 0473 611584

Mail: info@hoteltraube.it

MORE2RIDE -> TOUR3CHIT



CHIT 3: 30. Aug. 2023

Stilfs – Sernio – Stilfs
Rundtour

TOURDAUER:

Fahrzeit ca. 3h & ca. 2h

GEPLANTE STRECKE:

ca. 160 km & ca. 100 km

ROADBOOK

CHIT 3-1 **C: 114**
Stilfs – Sernio

Es geht los vom Hotel und wir machen uns auf den Weg über den

→ **Passo dello Stelvio**

In Bormio biegen wir links ab und nehmen die SS300, um über den

→ **Gavia Pass**

zu cruisen. Am Fuße des PASSES machen wir einen kleinen Abstecher auf der SS42, quasi ein Backstage Pass, der uns zum

→ **Passo del Tonale**

führt. Dieses Skigebiet erinnert an vergangene Tage im Schnee...

Auf dem Rückweg halten wir uns auf der SS42 in westlicher Richtung. Kurz vor Aprica geht es rechts ab und auf den

→ **Passo di Santa Christina**

bevor wir unseren Ritt bis zur Pause in Sernio fortsetzen (Strada Provinciale 26 -> Strapizza).

CHIT 3-2 **C: 118**
Sernio - Stilfs

Nach der Pause machen wir uns wieder auf den Weg und bleiben auf der SP26. Bormio wird mit einem kleinen, südlichen Bogen umfahren.

Danach nehmen wir wieder den

→ **Passo dello Stelvio**

unter die Reifen, um unser Hotel zu erreichen.

TANKEN:

Tanken in der Nähe von Sernio auf der Schweizer Seite

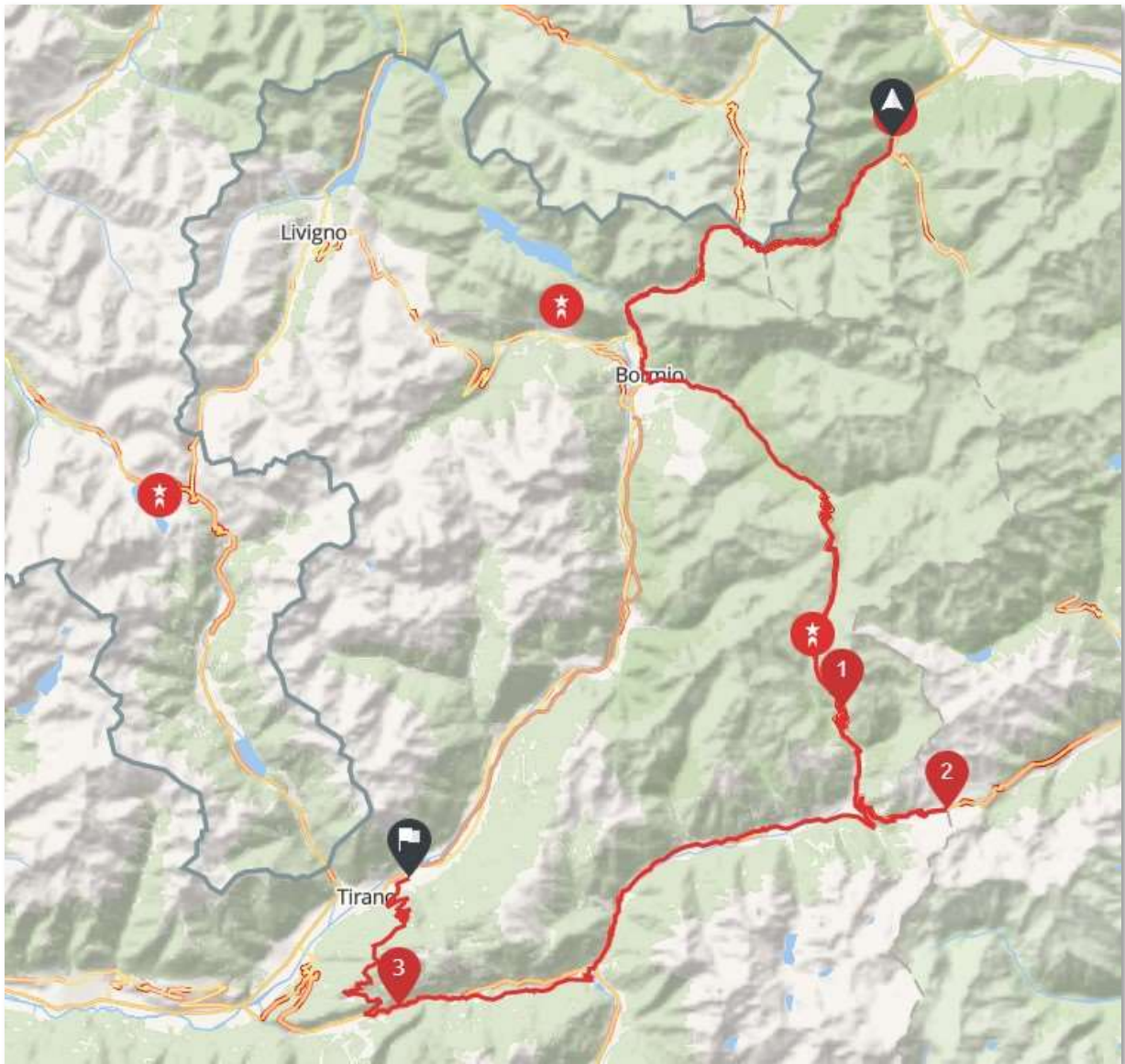
Esso, Haupt Str. 26, 39026 Prad (it)

HOTEL:

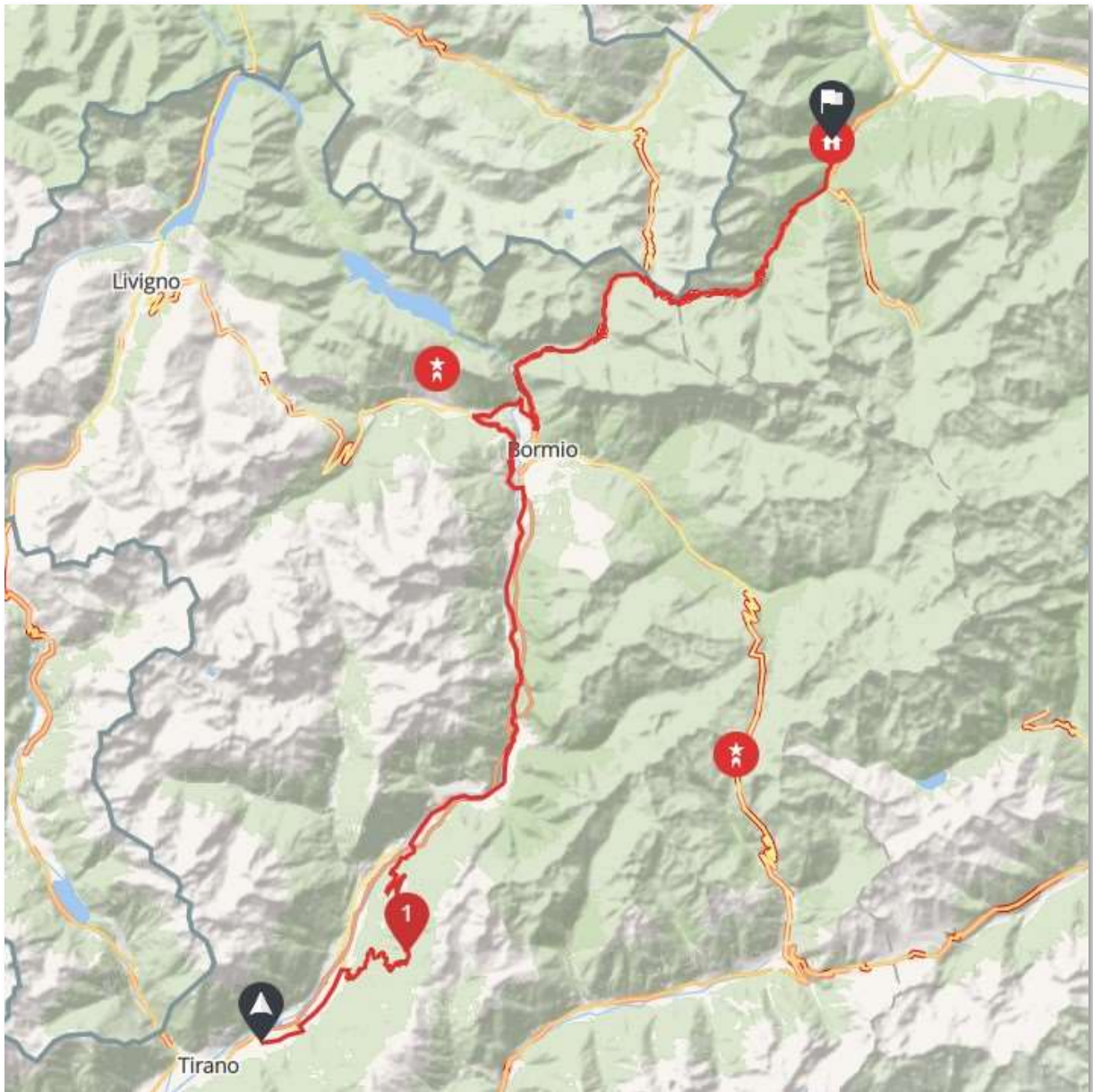
Hotel Traube Stelvio, Dorf 12, 39029 Stilfs (it)

Tel: +39 0473 611584

Mail: info@hoteltraube.it



MORE2RIDE -> TOUR3CHIT



CHIT 4: 31. Aug. 2023

Stilfs – St. Moritz -
Bellano

TOURDAUER:

Fahrzeit ca. 3h & ca. 3h

GEPLANTE STRECKE:

ca. 140 km & ca. 130 km

ROADBOOK

CHIT 4-1 **C: 111**
Stilfs – St. Moritz

Wir verlassen das Hotel und absolvieren unsere letzte ‚Passkontrolle‘ (für diese Tour 😊) am

➔ **Passo dello Stelvio**

Wir setzen den Trip in Richtung Bormio fort.

In Bormio biegen wir auf die SS301 ab. Kurz danach unternehmen wir einen Abstecher über den

➔ **Passo Torre di Fraele**

und gelangen zum Lago di Cancano.

Anschließend kehren wir auf die SS301 zurück. Vorbei an Livigno biegen wir links ab, um die Pässe

➔ **Passo Forcola die Livigno**

und

➔ **Passo del Bernina**

zu überqueren. Dabei genießen wir den Blick auf den Lago Bianco. Am Ende der Straße machen wir einen Linksschwung nach St. Moritz (via Grevas 34, St. Moritz -> Pier 34).

CHIT 4-2 **C: 107**
St Moritz - Bellano

Unsere Route führt uns weiter auf der B27. In Silvaplana biegen wir auf die B3 ab und fahren entlang des

➔ **Silvaplener See**

und des

➔ **Silser See**

Nach der Grenzeüberquerung CH/IT wechselt die Straßenbezeichnung auf SS37.

Kurz danach biegen wir in Chievonna links ab und folgen der SS36. Von dort kurven wir zum

➔ **Lago di Coma**

Apropos kurven: Bevor wir unser Tagesziel Bellano erreichen, machen wir noch einen kleinen Abstecher hinauf zum

➔ **Sella del Lagnone**

Erst danach stellen wir das Moped am Hotel ab.

TANKEN:

Diverse auf der B3

Letzte Tanke!!!
Eni auf der B3, Str. Principale 326, 7608 Soglio (ch)

HOTEL:

Meridiana Boutique Hotel,
Via Carlo Alberto 19, 23822
Bellano (it)

Tel: +39 349 7879803

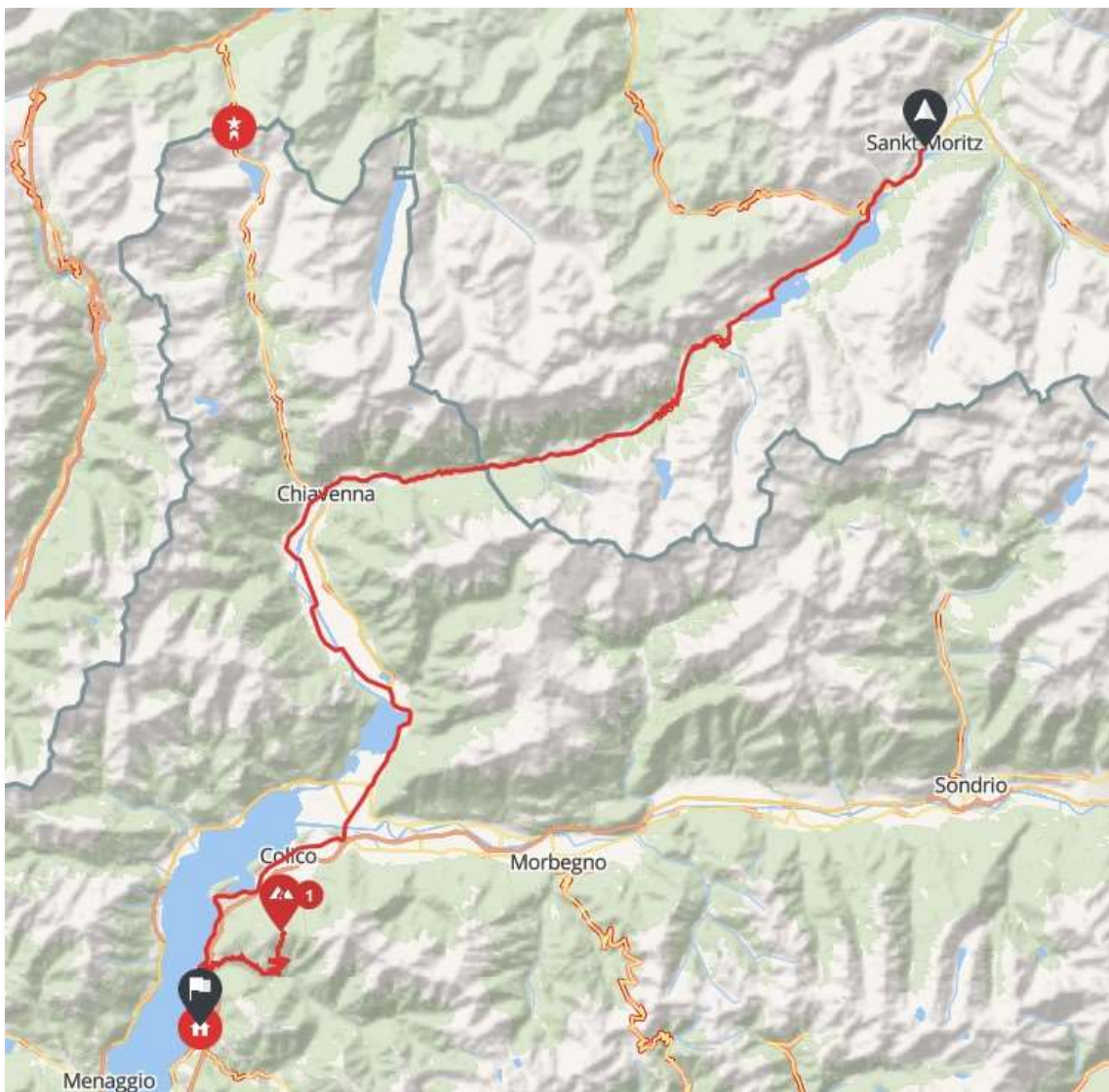
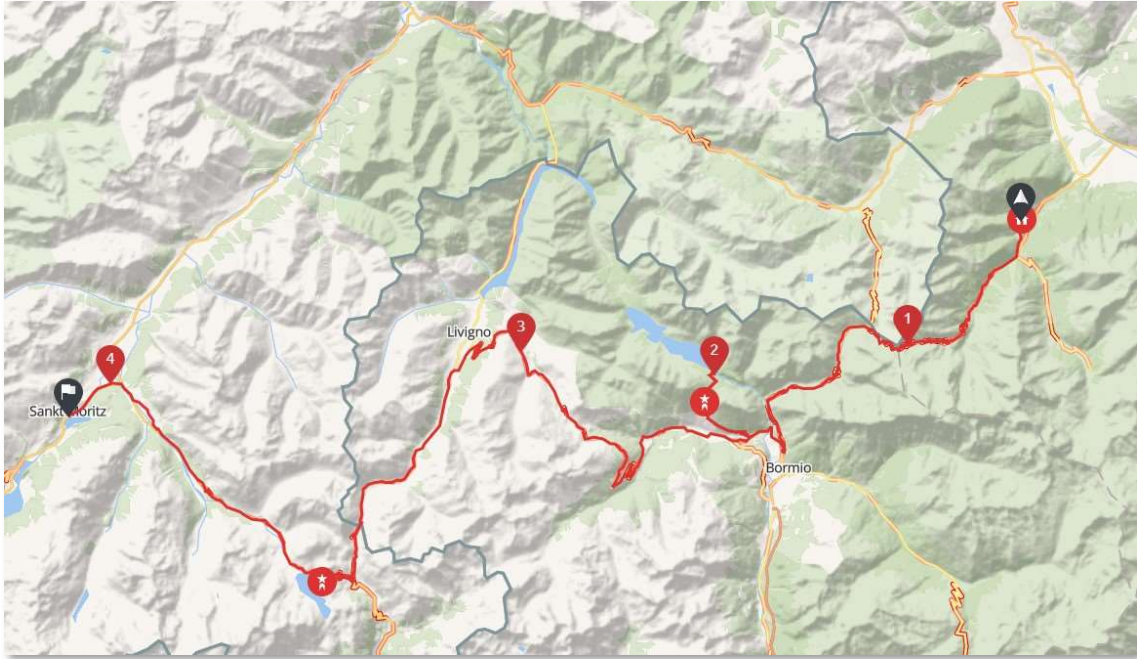
Mail: info@meridianotel.com

CHIT 5: 1. Sept. 2023

Bellano

TOURDAUER: ca. 0h

GEPLANTE STRECKE: 0



CHIT 6: 2.Sept. 2023

Bellano – Castione -
Ulrichen

TOURDAUER:

Fahrzeit ca. 3h & ca. 2h

GEPLANTE STRECKE:

ca. 160 km & ca. 120 km

ROADBOOK

CHIT 6-1 **C: 109**
Bellano - Castione

Nach einem Ruhetag brechen wir von Bellano auf und fahren über Chiavenna auf die SS30 in nördlicher Richtung.

Der Lago di Montespluga deutet auf den nächsten Pass hin - den

→ **Passo del Spulga (Spülgenpass)**

Nun sind wir zurück in der Schweiz.

In Splügen biegen wir links zunächst auf A13 und dann auf die B13.

Kurvenreich geht es weiter über den

→ **Passo del San Bernardino**

bis nach Castione (via Cantonale → COOP).

CHIT 6-2 **C: 109**
Castione - Ulrichen

Nachdem wir Castione hinter uns gelassen haben, setzen wir die Fahrt in nördlicher Richtung fort bis nach Faido.

Dort machen wir einen kleinen Abstecher ins Umland, bevor wir zur B2 zurückzukehren.

Als krönenden Abschluss klettern wir über den Asphalt auf den

→ **Nufenenpass**

und gelangen so bis zu unserem Zielort Ulrichen.

TANKEN:

Diverse auf der B13

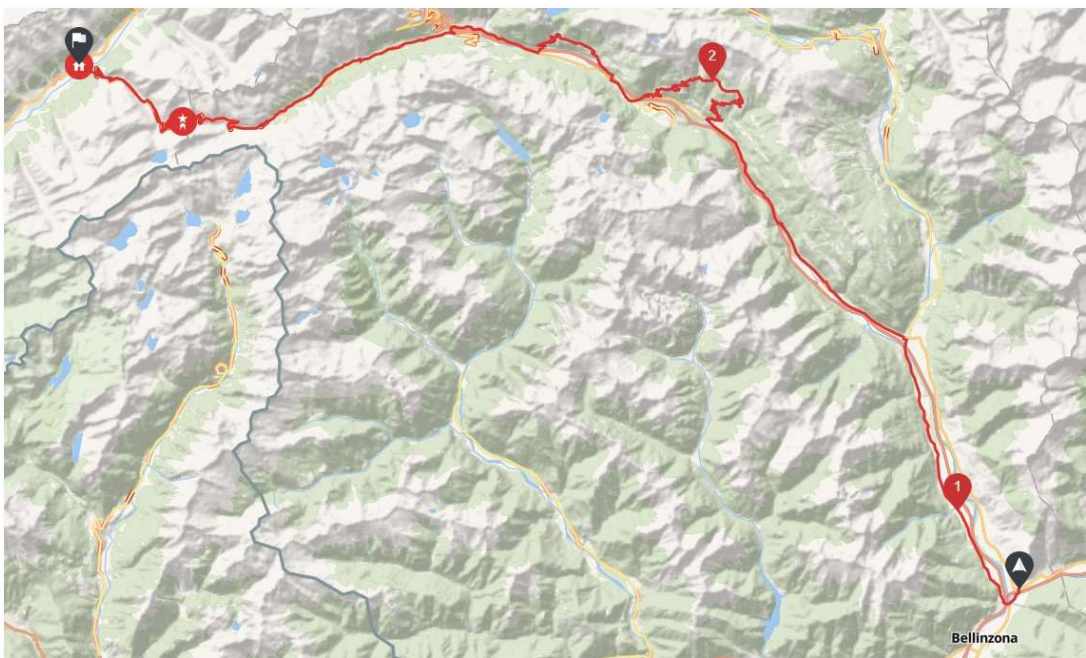
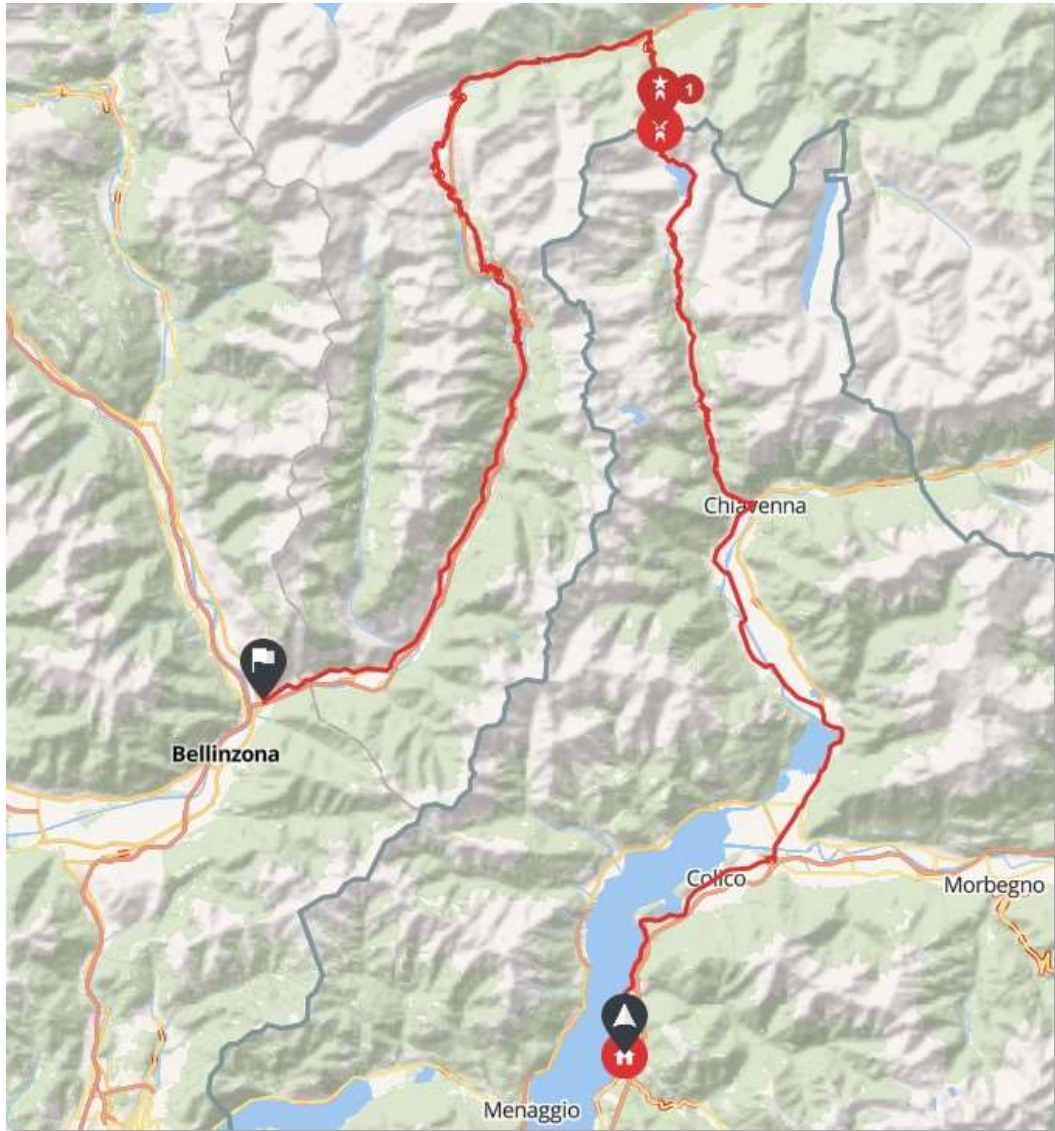
Eni, Nufenenstrasse, 3988 Obergoms VS

HOTEL:

Hotel Astoria, Furkastr. 75, 3988 Ulrichen (ch)

Tel: +41 27 9731235

Mail:
info@astoria-obergoms.ch



CHIT 7: 3. Sept. 2023

Ulrichen – Furka Pass
– Grimsel – Ulrichen
Rundtour

TOURDAUER:

Fahrzeit ca.3h & ca. 2h

GEPLANTE STRECKE:

ca. 160 km & ca. 110 km

ROADBOOK

CHIT 7-1 C: 112

Ulrichen – Furka Pass -
Grimsel

Unsere Rundtour startet vom Hotel aus. Auf der B19 geht es in nördlicher Richtung bis Glesch. Dort biegen wir rechts auf die Furkastraße ab (der Name ist Programm!). Unser erstes Tageshighlight erwartet uns: der

→ Furkapass (Top 10)

Nachdem wir den Pass unter die Räder genommen haben fahren wir links an Andermatt vorbei. Kurz darauf geht es in Göschenen links bis zum

→ Göscheneralpsee

Wir kehren auf die B2 zurück und cruisen weiter bis Wassen. Dort biegen wir links ab und schwingen uns über die B11 hinauf auf den

→ Sustenpass

Nach dem Pass geht es bergab bis nach Innertkirchen. Anschließend führt uns die B6 in südlicher Richtung zum nächsten Höhepunkt, den

→ Grimselpass

Auf der B6 rollen wir gemütlich weiter bis zur geplanten Pause.

CHIT 7-2 C: 109

Grimsel - Ulrichen

Die Panoramastraße Oberaar serviert uns den

→ Oberaarsee

Nachdem wir die herrliche Aussicht genossen haben, nehmen wir Anlauf für die zweite Fahrt, also quasi eine ‚Passverlängerung‘ 😊, über den

→ Furkapass

Diesmal legen wir uns am Ende in die Rechtskurve, um über den

→ Passo del San Gottardo

zu driven.

Nach zahlreichen Serpentinaen nehmen wir die nächste Rechtskurve und erklimmen den

→ Nufenenpass

Nachdem wir so viel Bergluft genossen und beeindruckende ‚Passbilder‘ im Kopf sammeln konnten, beenden wir die Rundtour in Ulrichen.

TANKEN:

Diverse in Wassen

Eni, Nufenenstrasse, 3988
Obergoms VS

HOTEL:

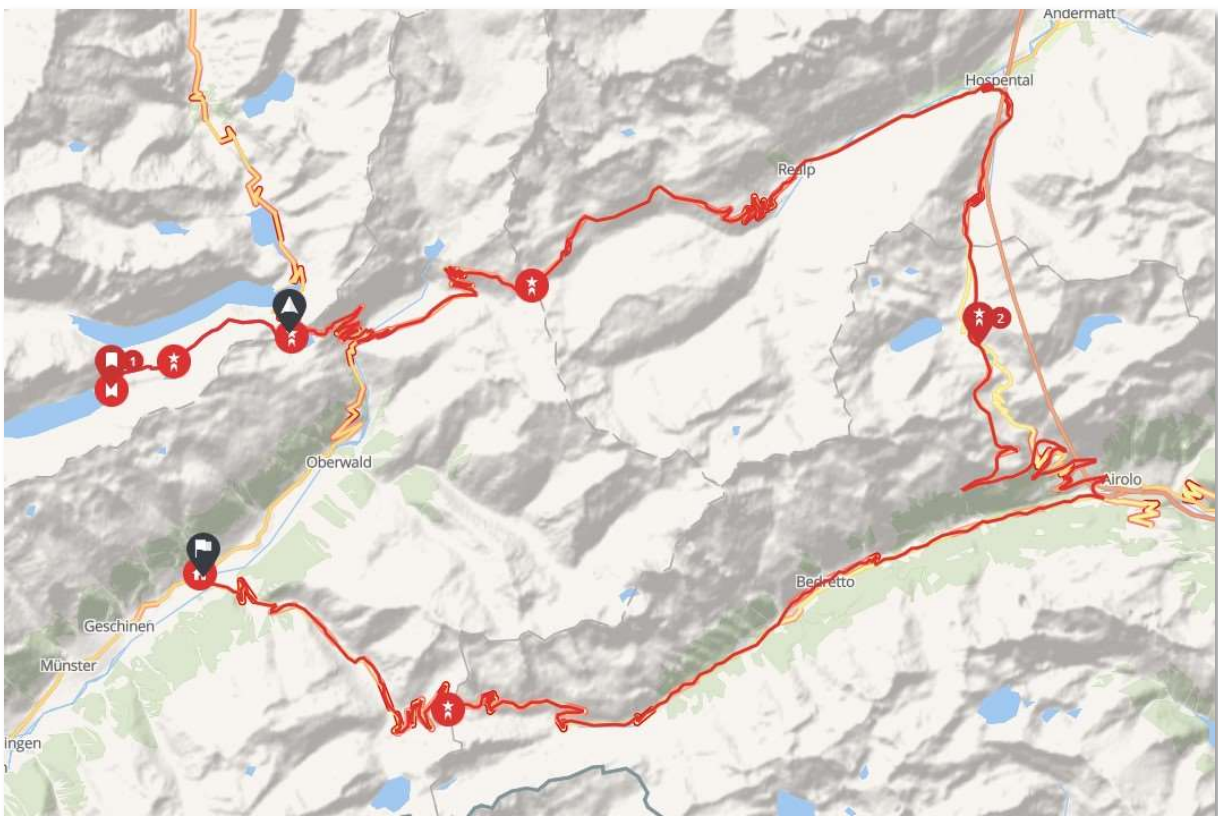
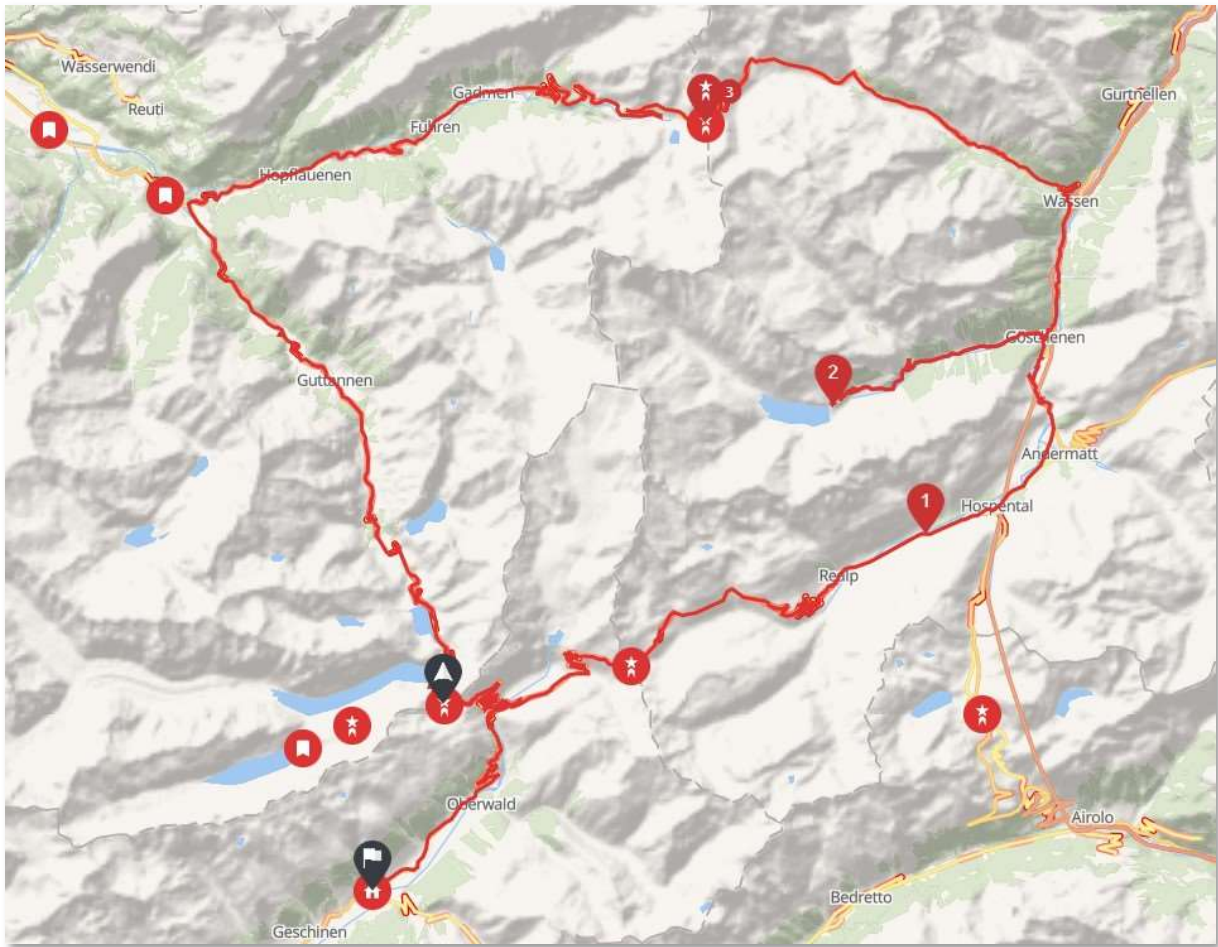
Hotel Astoria, Furkastr. 75,
3988 Ulrichen (ch)

Tel: +41 27 9731235

Mail:

info@astoria-obergoms.ch

MORE2RIDE -> TOUR3CHIT



CHIT 8: 4. Sept. 2023

Ulrichen – Sarnen -
Schindellegi

TOURDAUER:

Fahrzeit ca. 3h & ca. 3h

GEPLANTE STRECKE:

ca. 150 km & ca. ca. 110 km

ROADBOOK

CHIT 8-1 **C: 112**

Ulrichen - Schindellegi

Wir verlassen Ulrichen in nördlicher Richtung und passieren erneut den

→ **Grimselpass**

Bei Brienzwiler geht es über den

→ **Brünig Pass**

Wir folgen der B4 entlang des

→ **Ungerersee**

bis kurz vor Giswil. Von dort aus nehmen wir einen Linksschwung und klettern hinauf zum

→ **Glaubenbielen**

In Entlebuch drehen wir nach rechts ab und überqueren den

→ **Glauben Bergpass**

Anschließend rollen wir hinab bis nach Sarnen (Nordstr. -> COOP).

CHIT 8-2 **C: 81**

Sarnen - Schindellegi

Nachdem wir uns gestärkt haben, machen wir uns auf den Weg zum

→ **Ächerlipass**

Es geht talabwärts bis nach Dallenwil und weiter in Richtung Stans.

Bei Buochs fahren wir zum

→ **Vierwaldstätter See**

und cruisen weiter nach Schwyz. Von dort aus führt uns die Straße nordwärts bis zum

→ **Sihlsee**

Nach Euthal haben wir die Möglichkeit, eine keinen Detour zum

→ **Kloster Einsiedeln**

zu unternehmen, ansonsten geht es weiter am Ostufer.

Schließlich fahren wir am Seeufer entlang bis zum Hotel.

TANKEN:

Hergol am Hotel

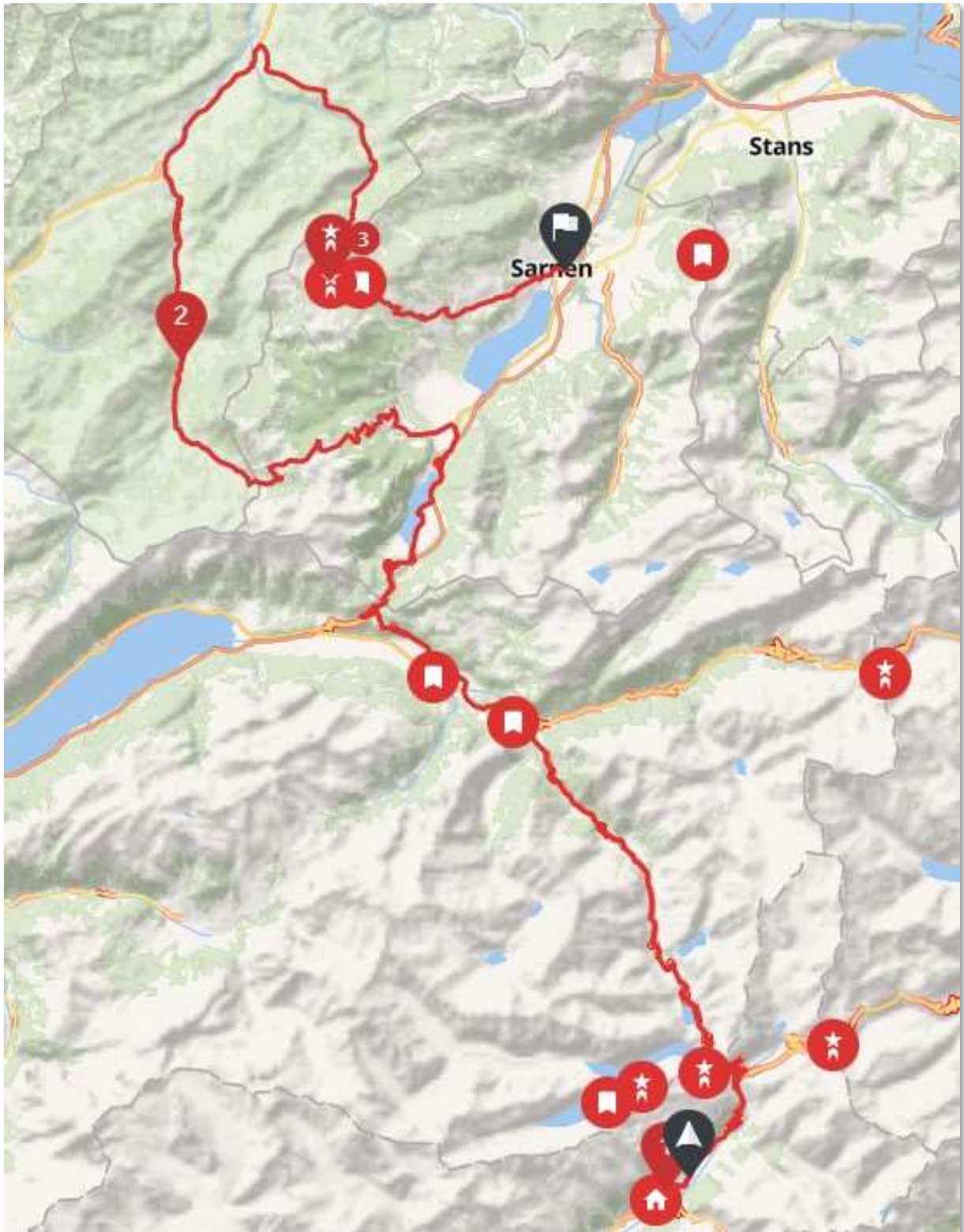
HOTEL:

Tailormade Hotel SHIL-PARK, Chaltenbodenstr. 16, 8834 Schindellegi (ch)

Tel: +41 44 7889999

Mail: sihlpark@tailormade-hotels.com

MORE2RIDE -> TOUR3CHIT



CHIT 9: 5. Sept. 2023

Schindellegi – Füelen –
Schindellegi
Rundtour

TOURDAUER:

Fahrzeit ca. 3,5h & ca. 1,5h

GEPLANTE STRECKE:

ca. 170 km & 70 km

ROADBOOK

CHIT 9-1 C: 97

Schindellegi - Füelen

Vom Hotel aus machen wir
uns auf den Weg zum

→ **Zürichsee**

und setzen unsere Reise
fort, entlang des Ufers bis
zum

→ **Obersee**

In Glarus folgen wir dem Sü-
dufer des Walensees bis
nach Walenstadt.

Anschließend kehren wir
über Glarus zurück.

Mit einer Linkskurve führt un-
sere Route in südliche Rich-
tung zum

→ **Klausenpass**

Bis wir schließlich das Ufer
des Vierwaldstättersees er-
reichen (Füelen, Bahnhofstr.
→ Bistro).

CHIT 9-2 C: 102

Füelen - Schindellegi

Unsere Route führt uns ent-
lang des Ostufers des Sees
bis nach Ingenbohl.

Von dort aus nehmen wir die
B2 und cruisen vorbei an
Schwyz in Richtung der Pas-
straße

→ **Ibergeereg**

Diesmal genießen wir den
Blick vom Westufer auf den
Sihlsee, während wir zurück
zum Ausgangspunkt unseres
Tagestour fahren.

TANKEN:

Hergol am Hotel

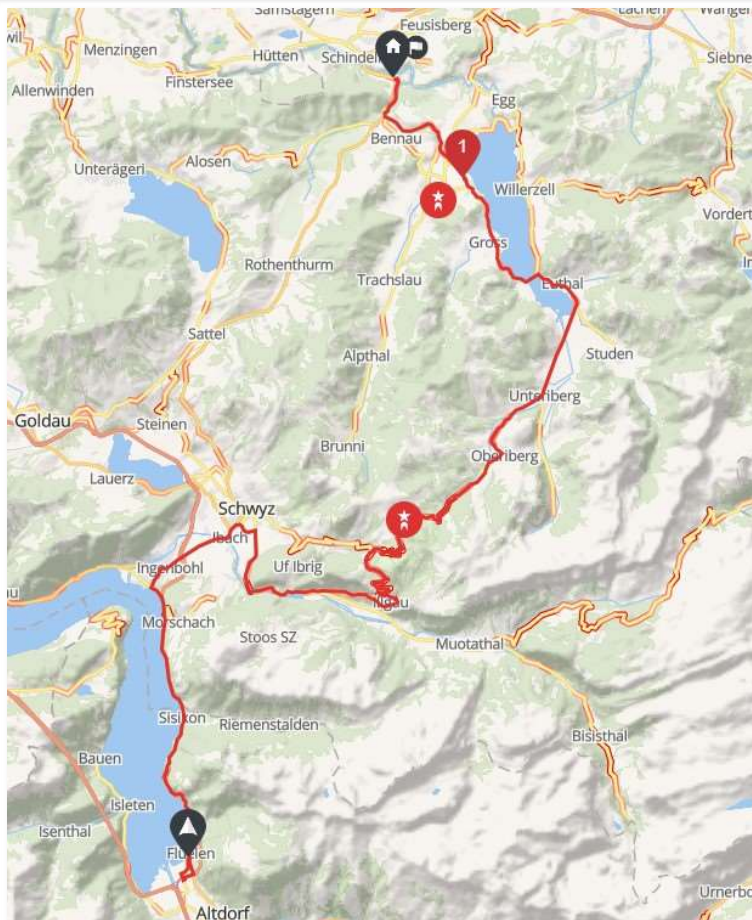
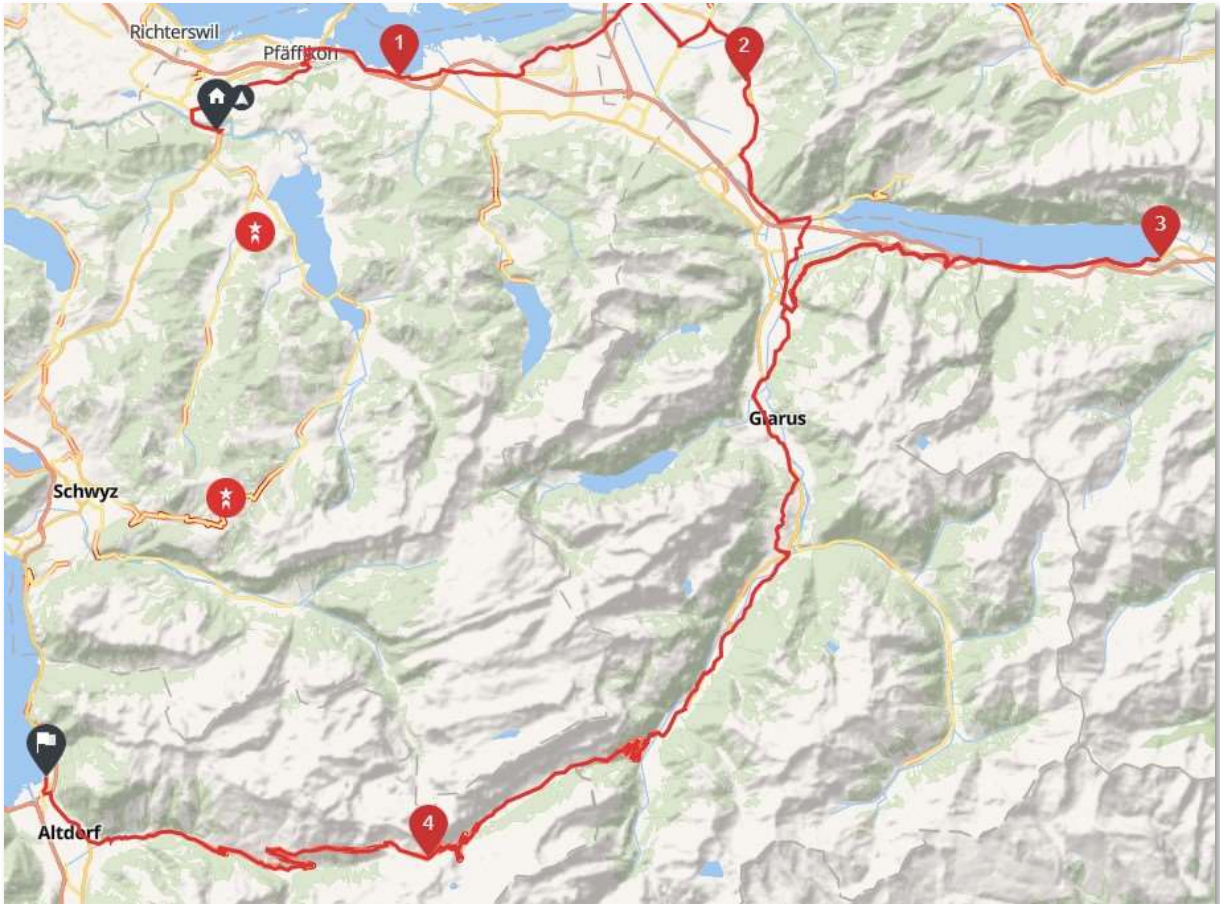
HOTEL:

Tailormade Hotel SHIL-
PARK, Chaltenbodenstr. 16,
8834 Schindellegi (ch)

Tel: +41 44 7889999

Mail: [sihlpark@tailormade-
hotels.com](mailto:sihlpark@tailormade-hotels.com)

MORE2RIDE -> TOUR3CHIT



CHIT 10: 6. Sept. 2023

Schindellegi -
Donaueschingen

TOURDAUER:

Fahrzeit ca. 4h

GEPLANTE STRECKE:

ca. 200 km

ROADBOOK

CHIT: 10 C: 73

Schindellegi - Donaueschingen

Auf der letzten Etappe unserer Tour machen wir uns ‚passlos‘ in Richtung

➔ **Zürichsee**

auf den Weg nach Richterswil.

Von dort aus fahren wir entlang am See zur Fähre nach Horgen.

Fähre: Horgen nach Meilen

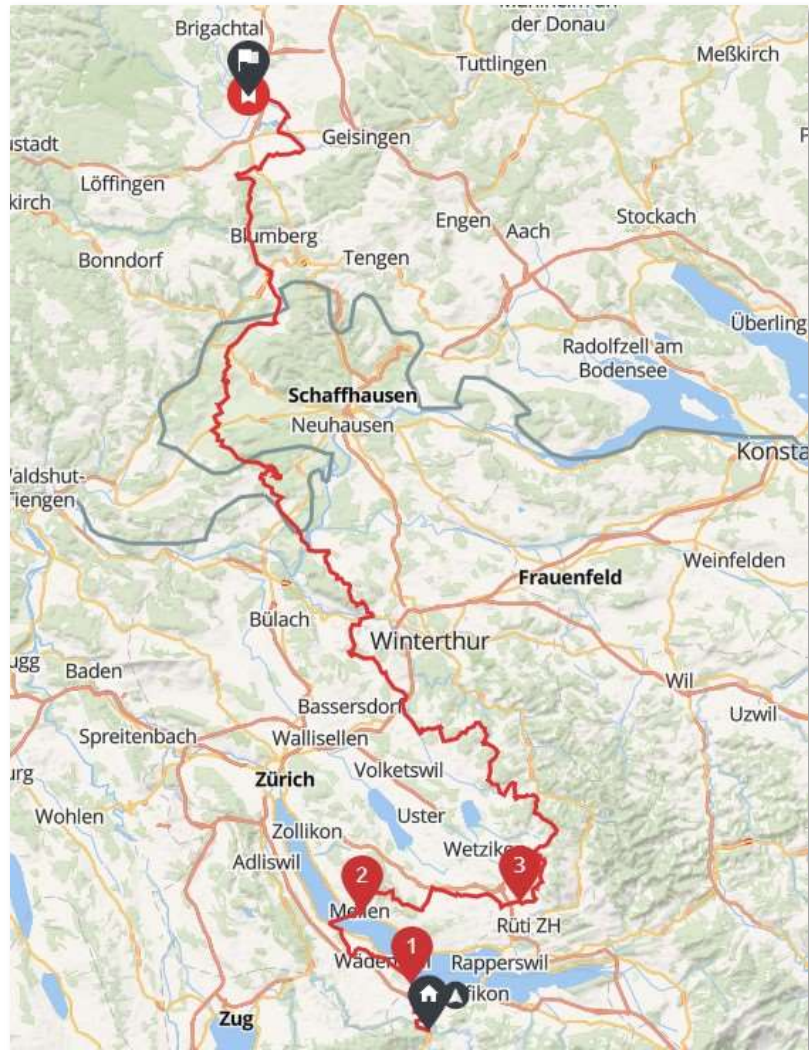
Die Fährfahrt führt uns nach Meilen.

Von dort setzen wir unseren Weg mit einem kleinen Bogen bis nach Wernethausen fort.

Nun geht es nordwestlich grob an Winterthur vorbei.

Auf der Bergstraße überqueren wir die Grenze CH/DE bei Baltersweil (de), um direkt wieder in die Schweiz zurückzukehren.

Nach Beggingen (de) verlassen wir endgültig die Schweiz und nehmen Kurs auf unser letzte Station in Donaueschingen.



MORE2RIDE ->TOUR3CHIT

