



Sarde1: 1.Mai 2023

Warm up Tour (1)

TOURDAUER:

Fahrzeit ca. 2h & ca. 1h

GEPLANTE STRECKE:

ca. 130 km & ca. 50 km

ROADBOOK

Sarde 0 Fähre - Hotel

Sarde 1-1
San Pantaleo – Vignola
Mare

Wir starten vom Hotel Locanda in Richtung Cadacciolu und biegen ab nach Pizzazzolu (SS 427).

Weiter nach Sant Antonio di Gallura.

Es geht auf die SP 38 und dann auf die SS 136 Richtung Tempio Pausania.

Dann zu den sehenswerten Felsformationen von Aggius (Fotopunkt).

→ **Felsen Valle della Luna**

Weiter auf der SP 27 und SP 74 bis nach Isola Rossa ans Meer. Tolle Aussicht bis nach Korsika.

→ **Kurzer Kaffee-Stopp.**

Zurück auf die SP 90 entlang der Costa Paradiso in Richtung Vignola Mare.

→ **Im Restaurant Jatika machen wir unsere MiPa.**

Sarde 1-2 Vignola – Hotel

Zurück geht es über die SP 5 Richtung Aglientu. Weiter nach Luogosanto und auf die SP 14. Evtl. Abstecher ans Meer. Dann zurück über Cadacciolu zum Hotel.

Alternative Route S 1-2a

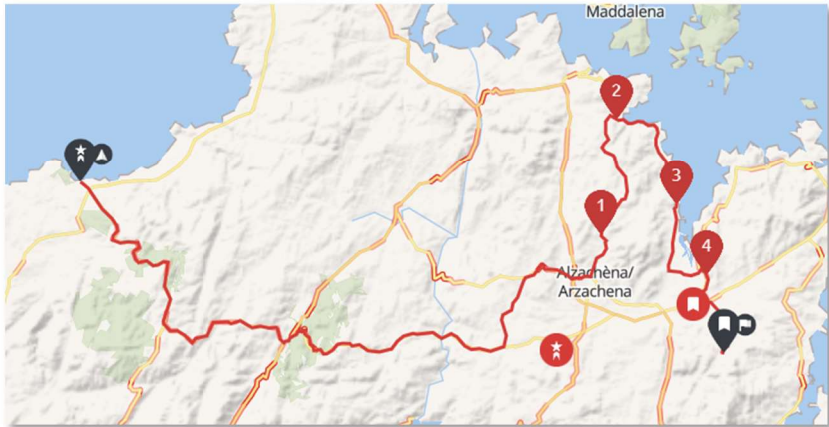
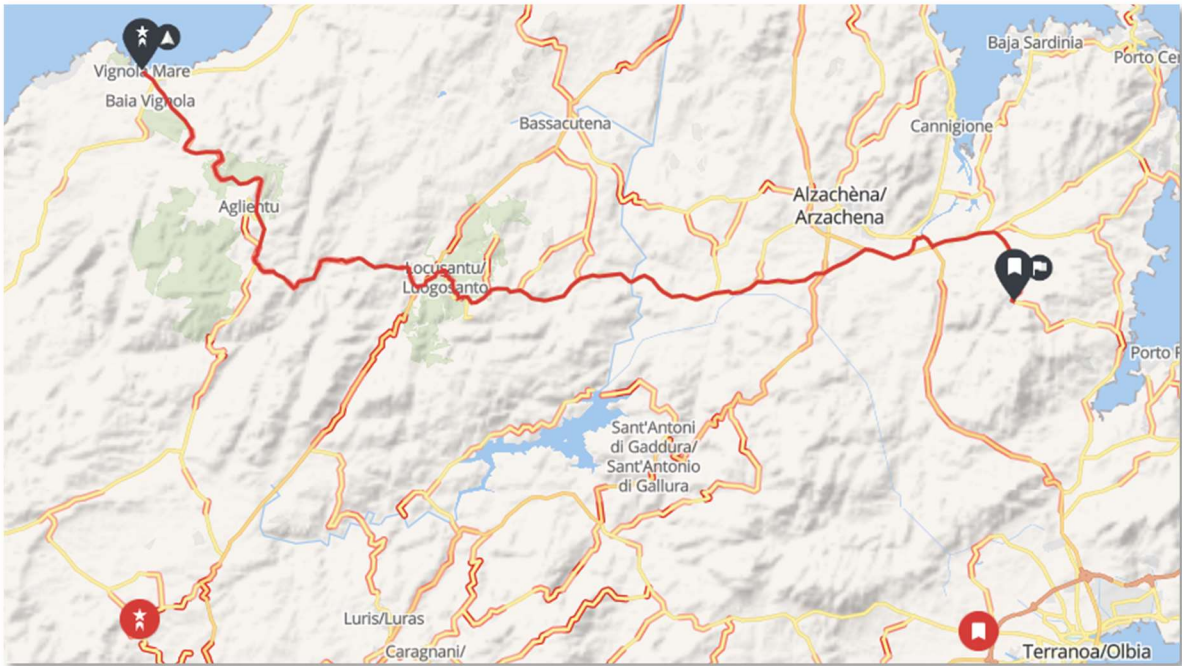
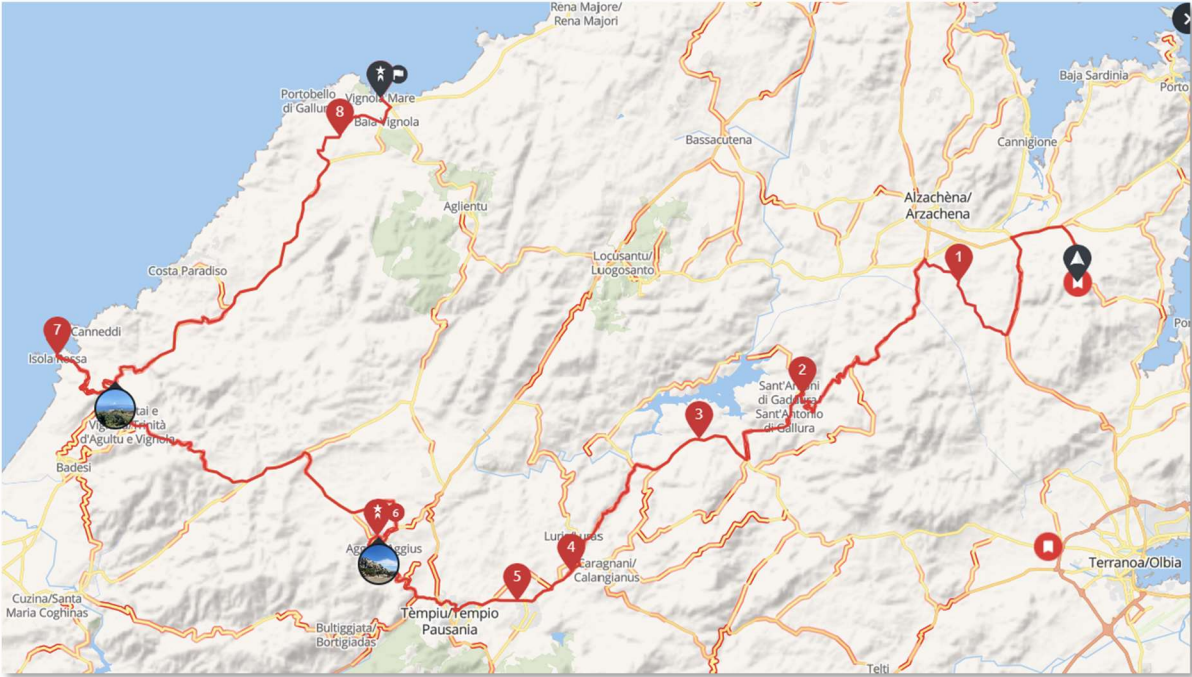
TANKEN:

Esso - Via Zara, 26, 07026 San Pantaleo

ABEND:

Fahrt zum Leuchtturm in Palau und dann Abendessen in Cannigione -> lavecchialampara.com (S 166)

MORE2RIDE -> TOUR2SARDENGA



Sarde 2: 2.Mai 2023

Cool down Tour (7)

TOURDAUER:

Fahrzeit ca. 2h & 2h

GEPLANTE STRECKE:

ca. 110 km & 110 km

ROADBOOK

Sarde 2-1
San Pantaleo – Ponte Diana

Wir starten vom Hotel Locanda in Richtung Cudacciolu.

In Cudacciolu links auf die SS 427 einbiegen. Nach ca. 20 km geradeaus der wunderschön geschwungenen, von Korkeichenwälder gesäumten SP 38 folgen.

Ca. 20 km später erreicht man Tempio Pausania

Vor dem Stadtzentrum links in die SS 392 einbiegen. Nach ca. 7,5 km zweigt links ein kleine Straße ab zum Monte Balisteri / Limbara.

Von der Punta Balistreri bietet sich eine perfekte Sicht über die Gegend bis hin zum Meer.

Zurück auf die SS 392, ist der nächste Stopp der Lago del Coghinas mit seiner beeindruckenden Ponte Diana.

Sarde 2-2
Ponte Diana – San Pantaleo

Von dort aus folgt man der Straße bis in den Ort Ischiri. Das Dorf verlässt man über die SS 199 in nordöstlicher Richtung. Ca. 15 Minuten später folgt man den Schilder in den Weinort Berchidda.

→ MiPa Berchidda

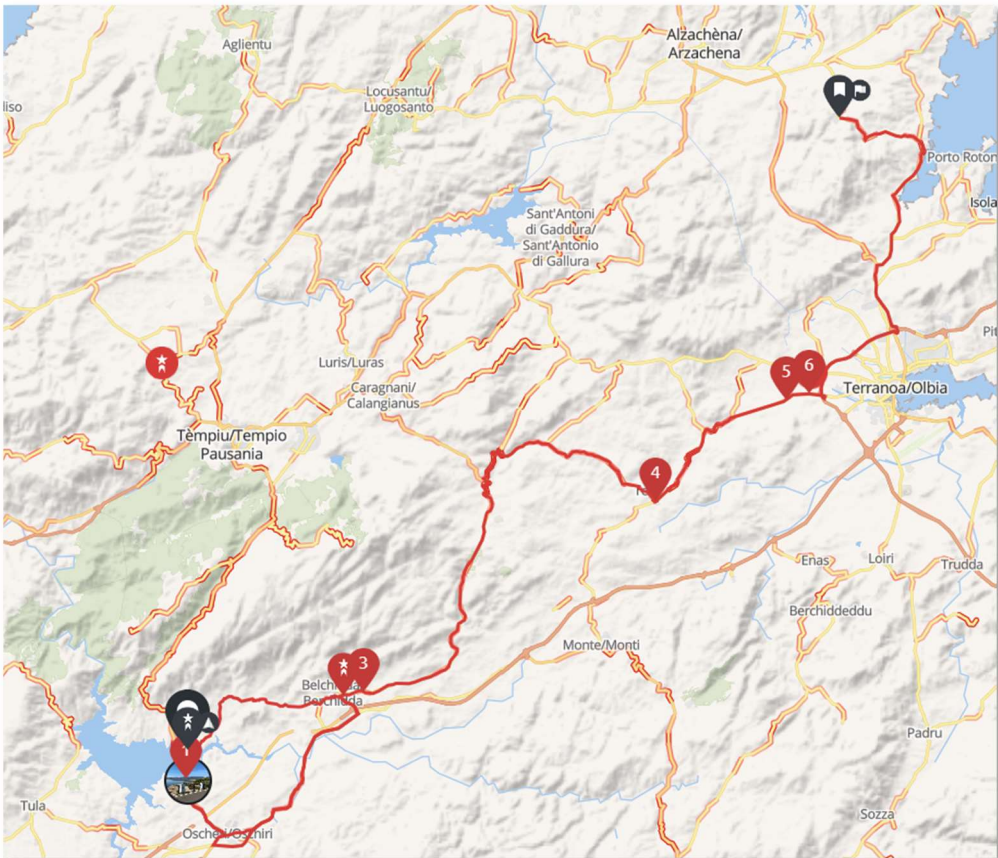
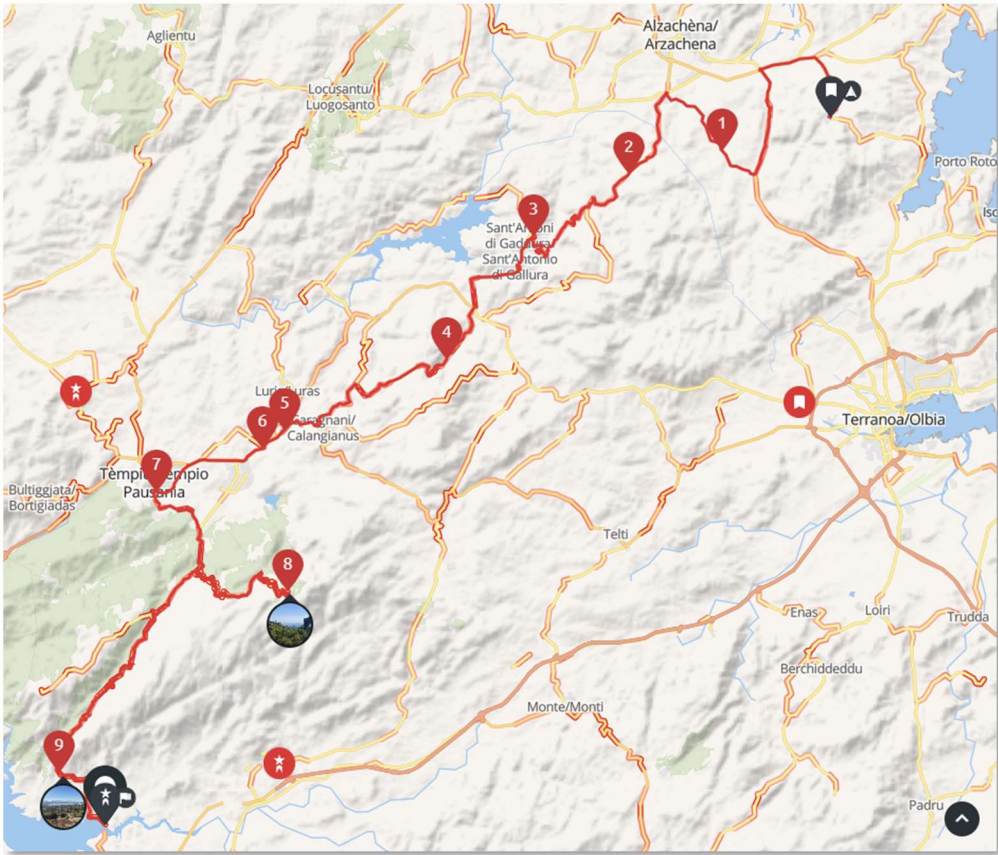
Wir fahren auf der SP 138 durch ländliches Gebiet. An der Kreuzung zur SS 127 biegt man Richtung Olbia ab.

Wir umfahren die Stadt auf der Umgehungsstraße und beenden den Ausflug an unserer Unterkunft.

TANKEN:

Esso - Via Zara, 26,
07026 San Pantaleo

MORE2RIDE -> TOUR2SARDENGA



Sarde 3: 3.Mai 2023

Küstenpfade

TOURDAUER:

Fahrzeit ca. 3h

GEPLANTE STRECKE:

ca. 150 km

ROADBOOK

Sarde 3-1

San Pantaleo – Bitti

Verbindungsfahrt vom Hotel Lacanda auf der SP 73 südlich nach Olbia und quer durch den Hafen fahren. Dann weiter auf der SS 125 über Lutturai nach Badualga links abbiegen auf die SP 1.

In San Lorenzo geht es wieder landeinwärts auf der SP 24 bis nach Bitti.

→ [Mipa](#)

Sarde 3-2

Bitti – Cala Conone

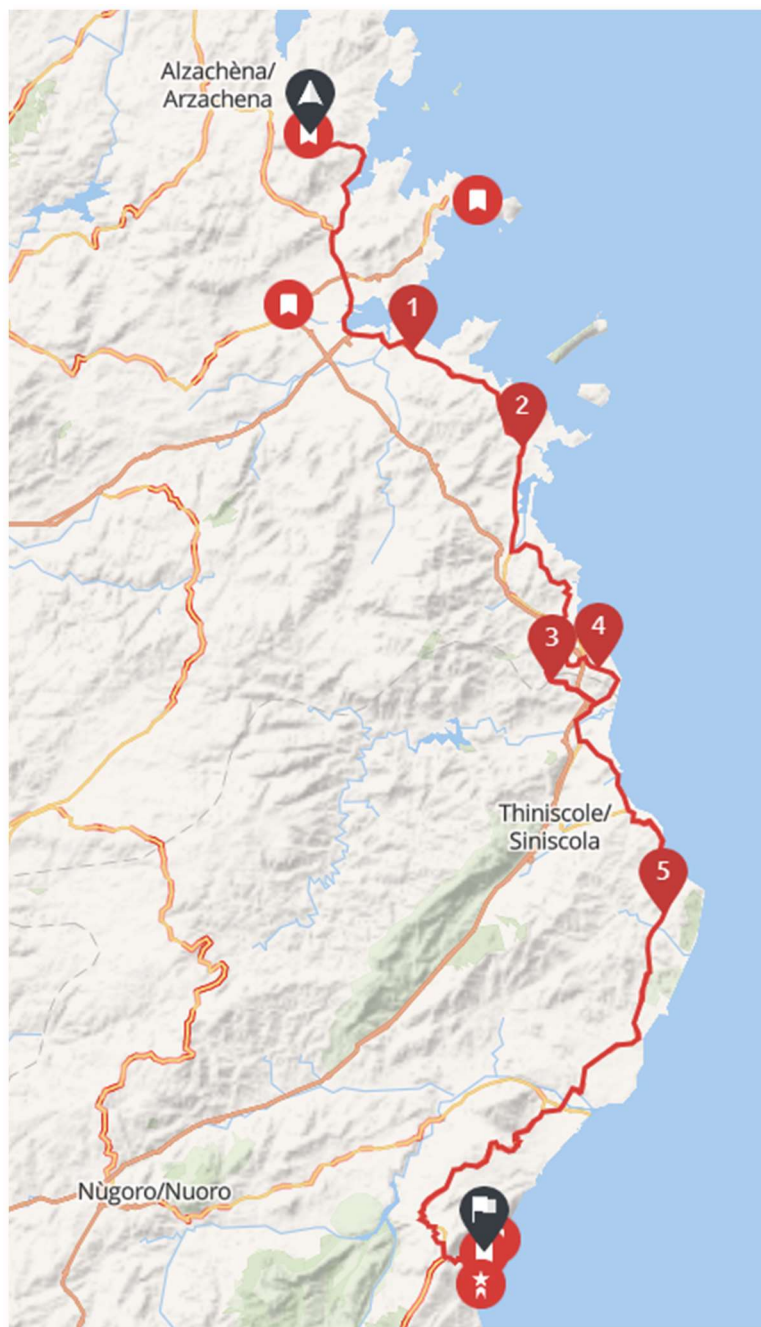
Von Bitti cruisen wir Richtung Nuoro und dann Richtung Osten zurück zur Küste nach Orosei.

Von dort südlich bis nach Cala Gonone.

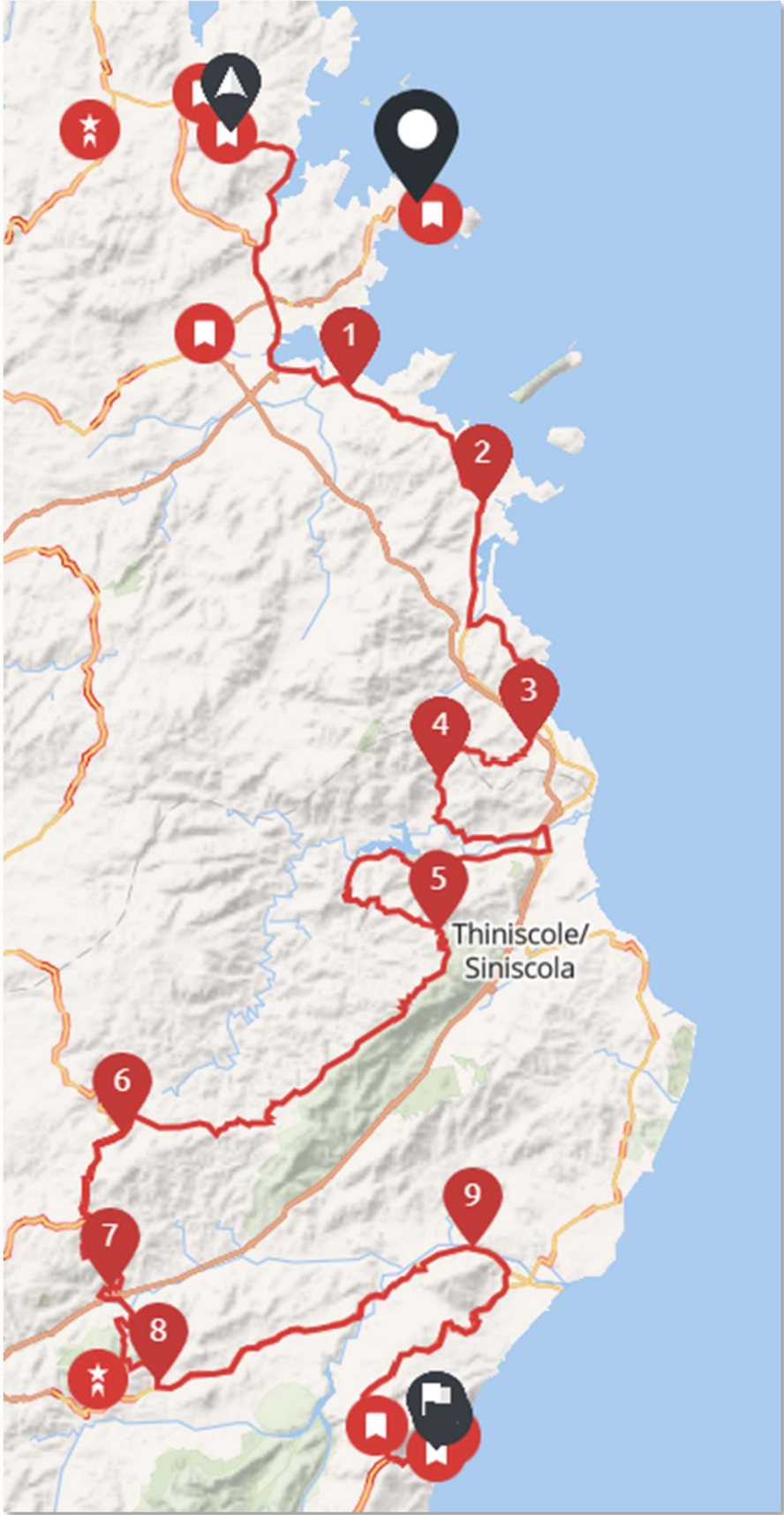
TANKEN:

Esso - Via Zara, 26,
07026 San Pantaleo

Eni - Via Sebastiano Chisu
08028 Orosei



Alternative Route



Sarde 4: 4.Mai 2023

Gennargentu Runde

Zentral-Ost Tour

TOURDAUER:

Fahrzeit ca. 2,5h & ca. 2,5h

GEPLANTE STRECKE:

ca. 140 km und ca. 140 km

ROADBOOK

Sarde 4-1
Cala – Seulo

Aufbruch vom Hotel auf der SP 46 in Richtung Oliena.

Dann abbiegen auf die SP 22 und nach Orgosolo cruisen. Hier fahren wir über den Corso Repubblica und bewundern die bemalten Häuser. Helmut Schmidt ist an der Bar ‚Zui Mesina‘ verewigt (Hausnummer 88).

→ [Bemalte Häuser](#)

Aus dem Ortszentrum wieder ein Stück zurück und dann Richtung Mermoida. Auf der SP 30 die schon bekannte Schnellstraße überqueren und vor Lodine auf die SP 14 nach Fonni einschwenken.

Am Ende nicht nach Fonni, sondern rechts nach Ovodda abbiegen. Von Ovodda über Tiana, Tonara

→ [Eisenbahnbrücke](#)

und Belvi nach Aritzo und dann zur Kreuzung mit der SP 8 fahren. Lins nach Seulo abbiegen. Wir erreichen das ‚Dorf der Hundertjährigen‘ erreicht.

→ [MiPa](#)

Sarde 4-2
Seulo – Cala Gonone

Hinter Seulo Grotten und Wasserfälle (Su Stampu de su Turrunu) ansehen.

→ [Grotte / Wasserfall](#)

Weiter auf die SS 198 Richtung Seui fahren.

Später kommt das Geisterdorf Gairo Vecchio, eine Mischung aus Romantik und Spuk.

→ [Gairo Vecchio](#)

Tour-Ende in Cala Gonone.

TANKEN:

Petrol

Viale JF Kennedy 12

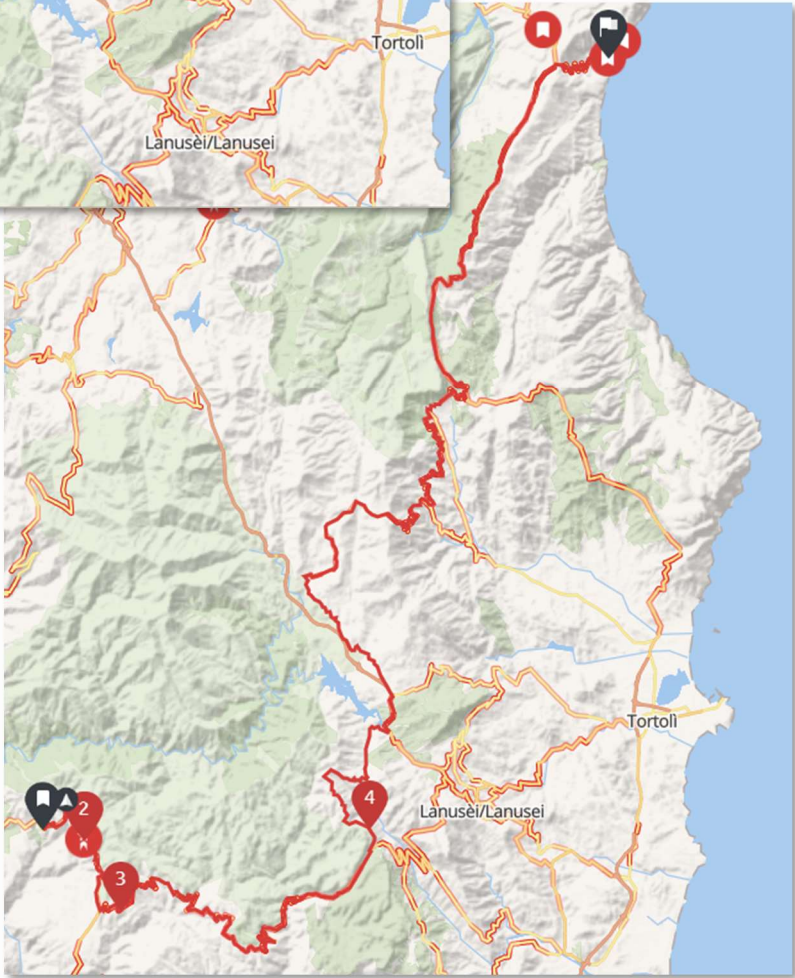
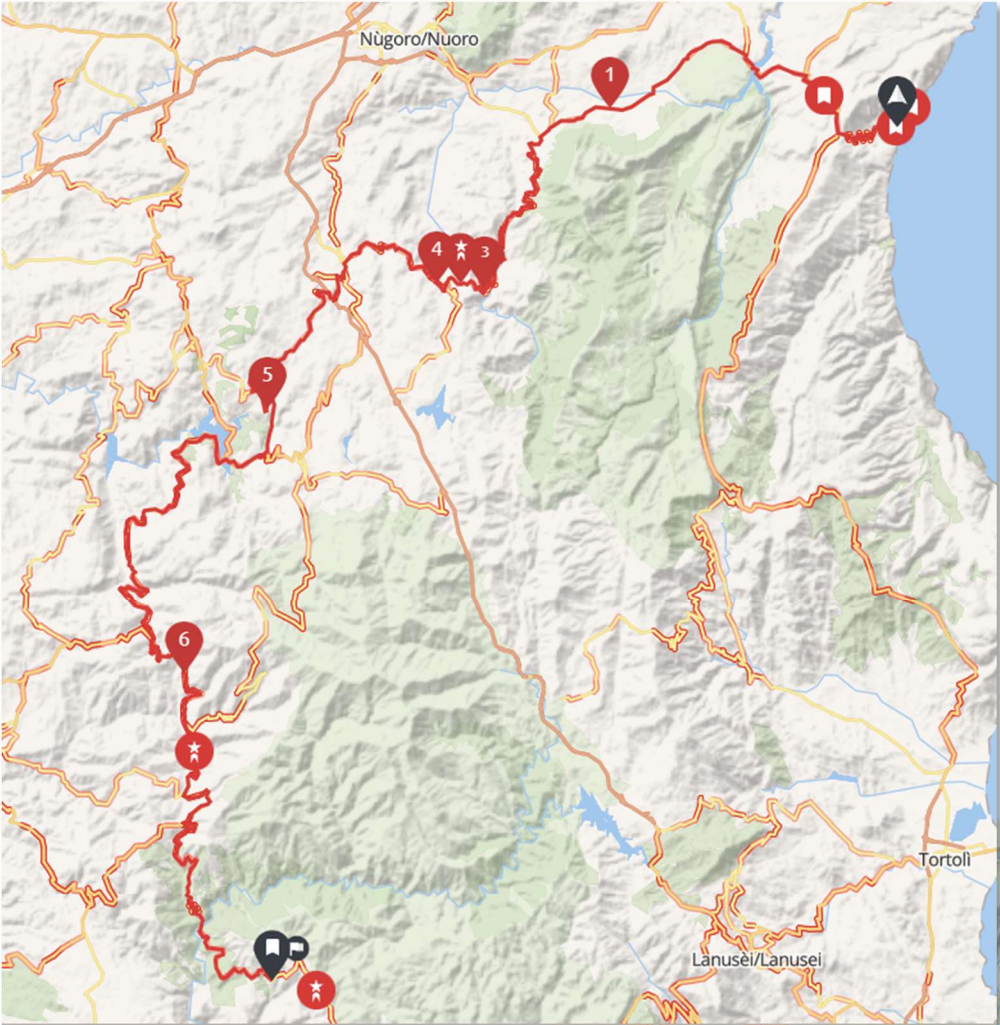
08022 Dorali

Q8

P.za Repubblica,

08030 Belvi

MORE2RIDE -> TOUR2SARDENGA



Sarde 5: 5.Mai 2023

Verbindung Cala Gonone nach Villasimilius

TOURDAUER:

Fahrzeit ca. 2,5h & ca. 2,5h

GEPLANTE STRECKE:

ca. 130 km und ca. 140 km

ROADBOOK

Sarde 5-1
Cala Gonone - Arbatax

Aufbruch vom Hotel auf der SS 125 in südlicher Richtung über den Passo di Genna Silana (1.002 m) nach Urzulei.

In Lotzorai machen wir einen Abstecher nach Osulai Richtung Trieri weiter über Baunei zurück nach Osulai.

Über Tortoli cruisen wir zur Küste nach Arbatax und den roten Felsen. Dort machen wir eine **MiPa**.

Sarde 5-2
Arbatax - Villasimilius

Vom Hafen fahren wir nach Tortoli und weiter in südlicher Richtung nach Lanusei.

Kurvig geht es dann nach Loceri über Tertenia bis nach Villaputzu.

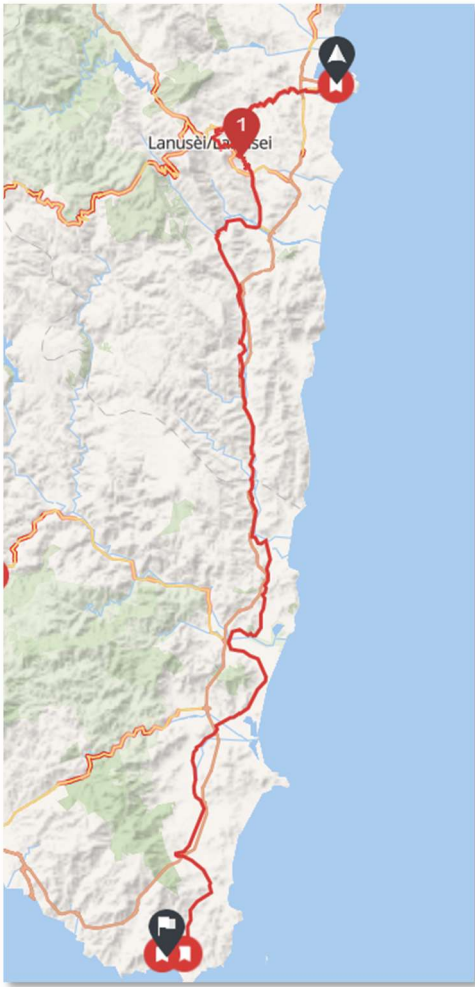
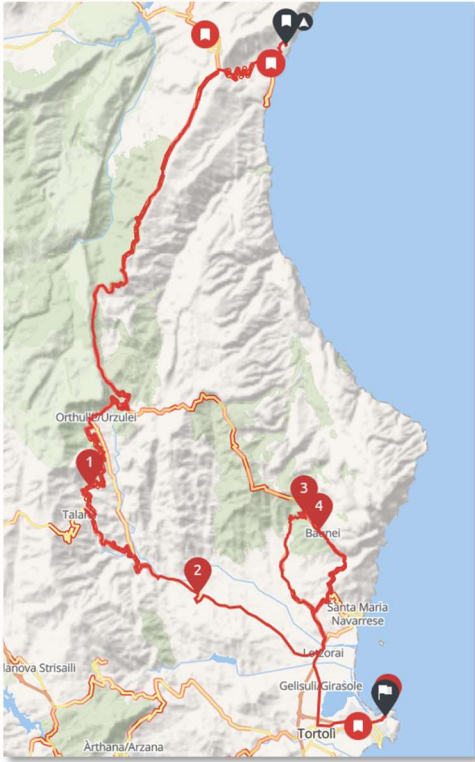
Mit einer kleinen Kurve ans Meer fahren wir bis zu unserem Ziel nach Villasimilius.

TANKEN:

ENI - Via Monsignor Virgilio,
08048 Arbatax

ENI - Via Roma,
09049 Villasimilius

MORE2RIDE -> TOUR2SARDENGA



Sarde 6: 6.Mai 2023

Die Südost-Tour 1

TOURDAUER:

Fahrzeit ca. 2h & ca. 2h

GEPLANTE STRECKE:

ca. 100 km und ca. 90 km

ROADBOOK

Sarde 6-1
Villasimius - Villasalto

Start vom Hotel in Villasimius in südöstlicher Richtung auf die SP 18 zur Küste. Hinter Costa Rei rechts auf die SP 97 nach Capo Ferrato. Auf kleiner Nebenstraße nach Muravera.

Hinter Muravera links in die Via Monte Narba zur gleichnamigen Mine abbiegen. Zurück auf der SS 387 der Straße Richtung Ballao folgen. Am Abzweig nach Villasalto links auf die wunderschöne, kurvenreiche SP 27 bis Villasalto.

→ **Mipa**

Sarde 6-2
Villasalto - Villasimius

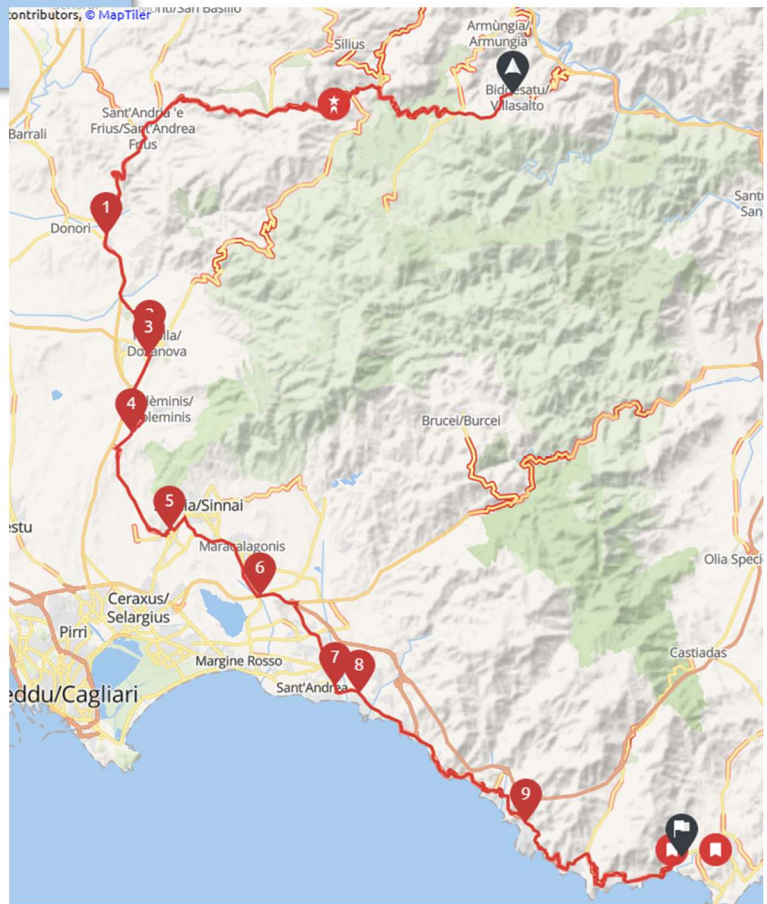
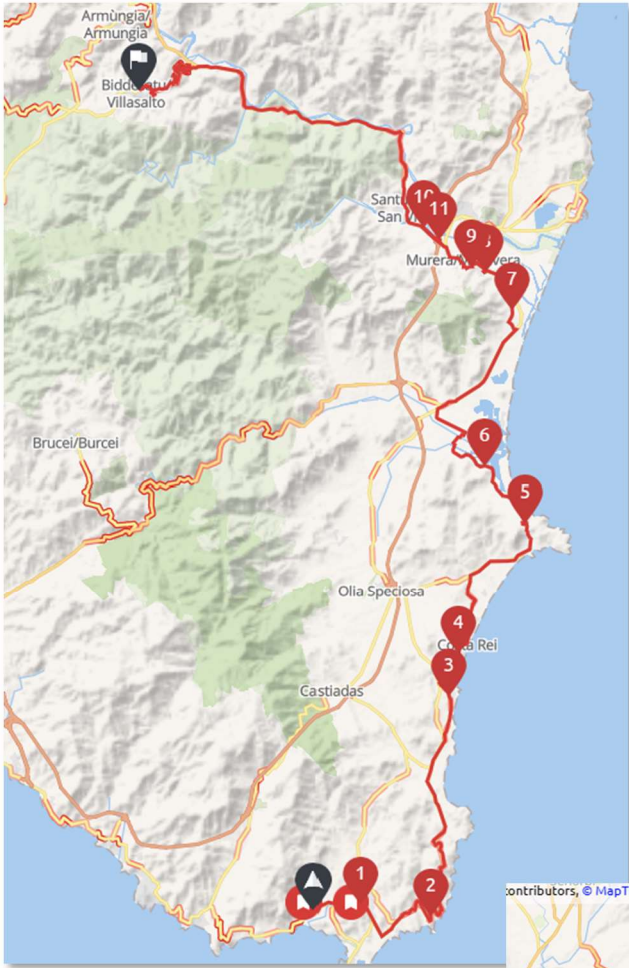
Weiter nach San Nicolo Gerrei und auf der SS 387 über Sant'Andrea Frius zurück zur Küste schwingen.

Wir fahren an Cagliari vorbei bis man hinter Marina di Capitanà die herrliche Küstenstraße SP 17 erreicht. Schließlich retour nach Villasimius zum Hotel.

TANKEN:

ENI - Via Roma,
09049 Villasimius

MORE2RIDE -> TOUR2SARDENGA



Sarde 7: 7.Mai 2023

Die Südost-Tour II

TOURDAUER:

Fahrzeit ca. 2h & ca. 2h

GEPLANTE STRECKE:

ca. 90 km und ca. 90 km

ROADBOOK

7-1: Villasimius – Punta Serpeddi

Aufbruch vom Hotel in Villasimius, kleine Abstecher Richtung Capo Corbonara, um einen Blick auf die Isola dei Cavoli zu werfen. Retour und der SP 18 Richtung Norden folgen.

In Sant'Elmo links nach Olia Speciosa fahren. Auf der SP 20 nach San Priamo. Im Ort links auf die SS 125 abbiegen und weiter auf der SS 125.

Am Passo Arcu e Tidu rechts in die SP 21 nach Burcei bis in den Ort fahren. Evtl. bis zum Punta Serpeddi hochfahren.

➔ **Mipa**

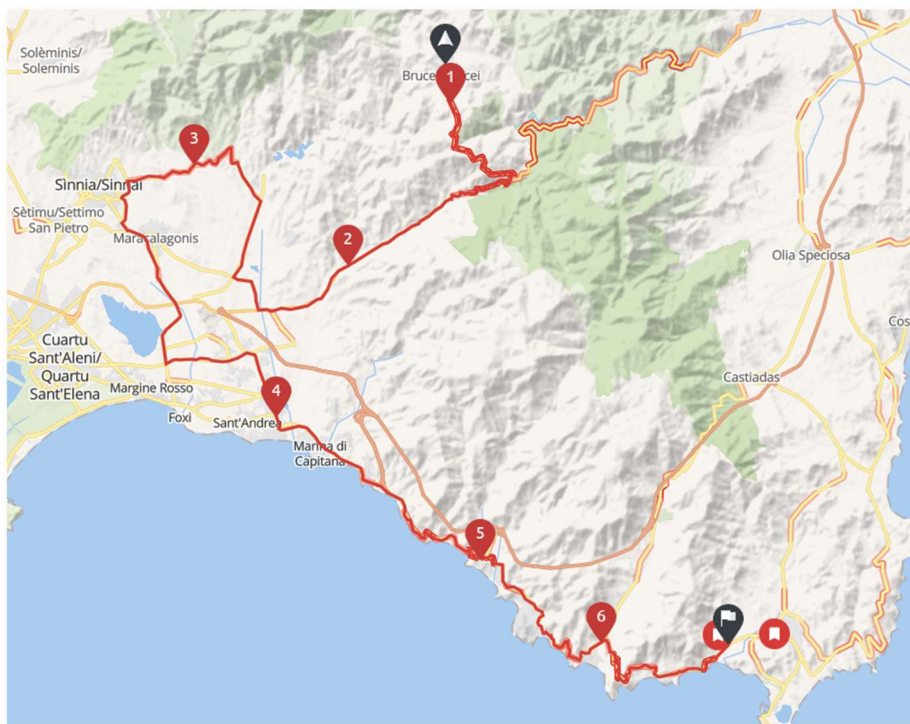
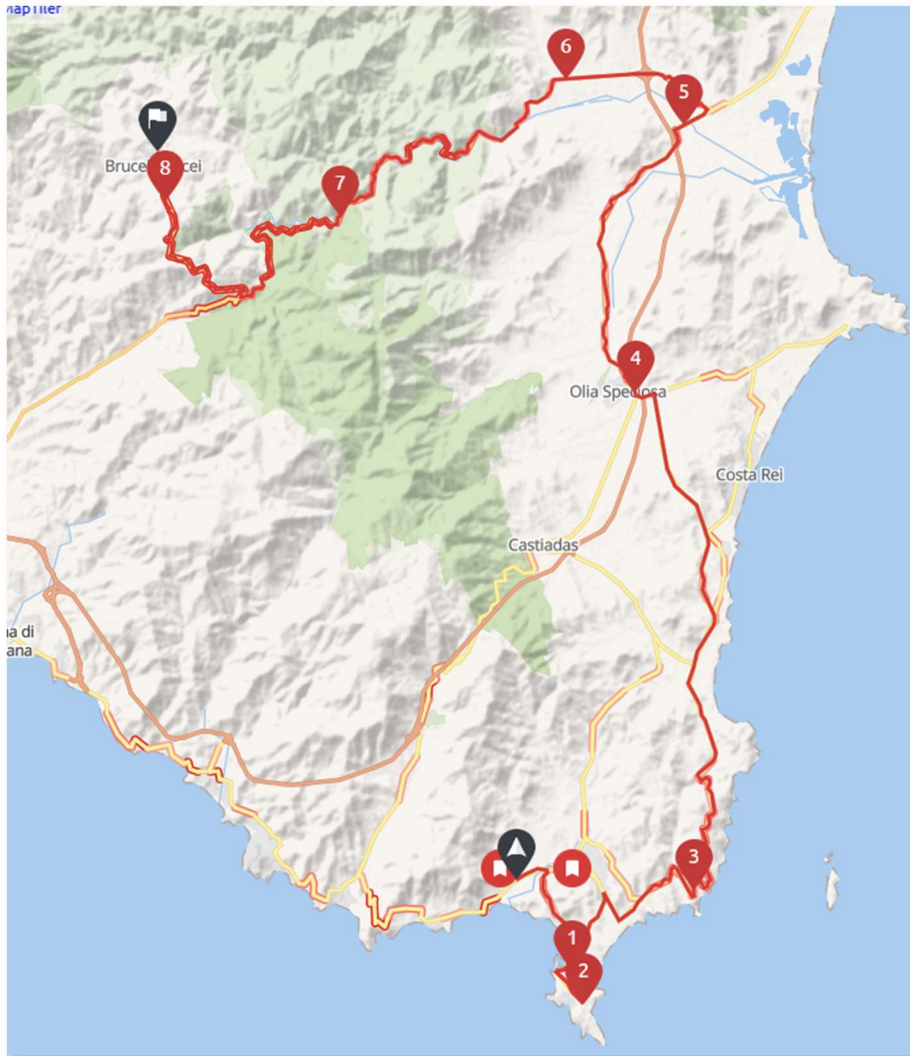
7-2: Punta Serpeddi - Villasimius

Retour zur SS 125 und auf dieser Richtung Cagliari. Weiter auf die SP 17 und an der Küste zurück zum Hotel.

TANKEN:

ENI - Via Roma,
09049 Villasimius

MORE2RIDE -> TOUR2SARDENGA



Sarde 8: 8.Mai 2023

Verbindung Villasimius
nach Carbonia incl.
Südwest-Tour

TOURDAUER:

Fahrzeit ca. 2,5h & ca. 2h

GEPLANTE STRECKE:

ca. 130 km und ca. 100 km

ROADBOOK

Sarde 8-1
Villasimius - Teulada

Abfahrt vom Hotel fahren wir entlang der Küste auf der SP 17 Richtung Cagliari. Um die Stadt machen wir einen weiten Bogen über Sestu und nehmen dann die SP 2.

Wir biegen links auf die SS 293 und fahren über Medau Casteddu zur Südwest Tour.

Dann nehmen wir links die SP 70 nach Teulada.

Sarde 8-2
Teulada - Carbonia

Raus aus dem Ort und auf die SS 195 Richtung Domus de Maria.

Kurz vor S'Arcu de Generuxi rechts abbiegen auf die SP 71 und Richtung Torre di Chia cruisen. Weiter auf der SP 71.

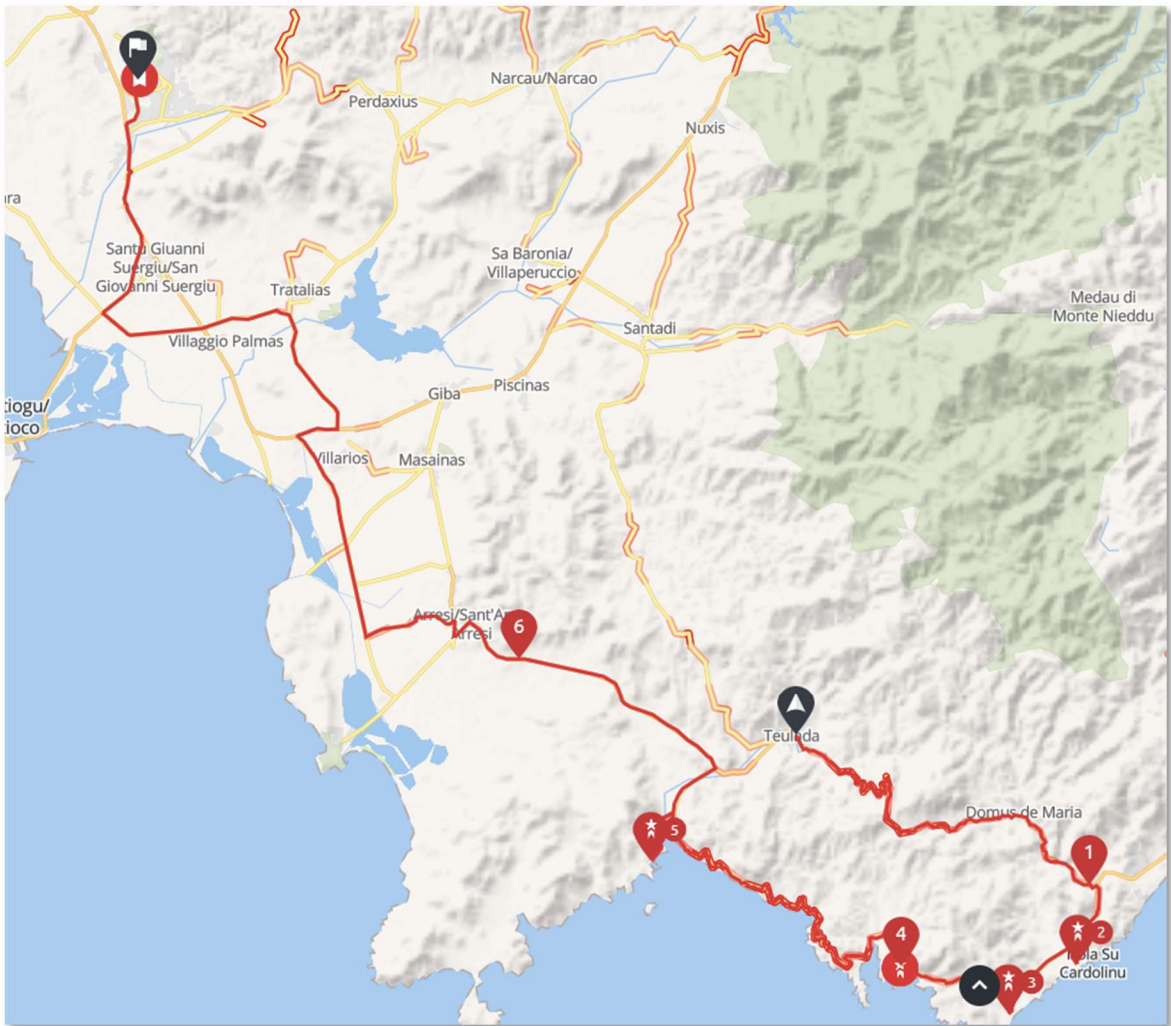
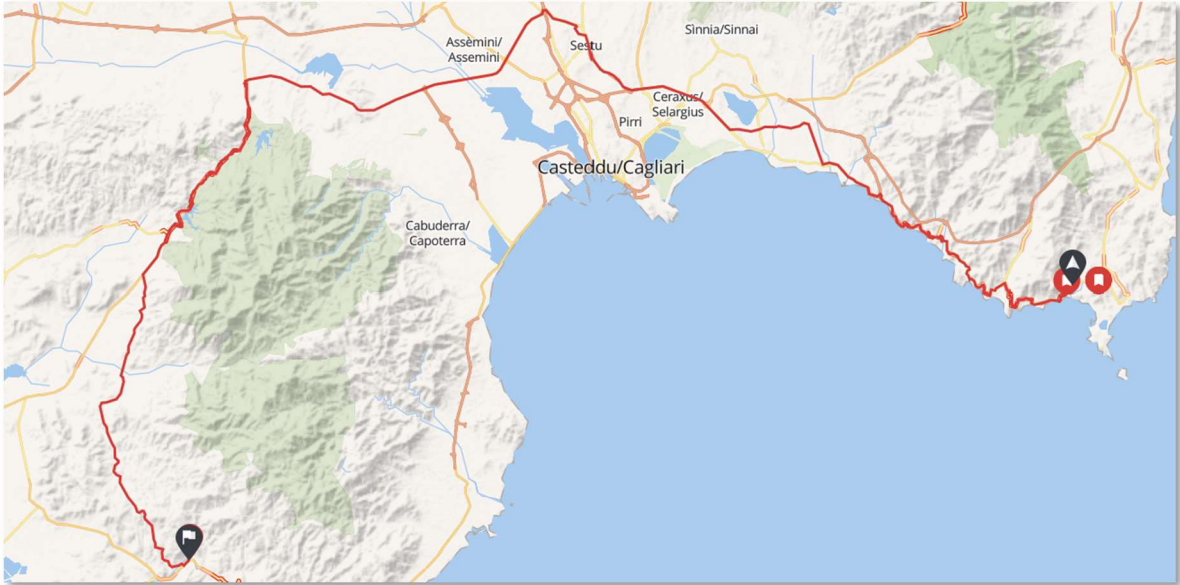
Vor Teulada fahren wir links auf die SS 195. In Arresi auf die SP 73 abbiegen und dann nach Carbonia fahren.

TANKEN:

ENI - Via Roma,
09049 Villasimius

Q8 Via Cagliari,
09019 Teulada SU

MORE2RIDE -> TOUR2SARDENGA



Sarde 9: 9.Mai 2023

Verbindung Carbonia
nach Bosa
incl. Costa-Verde-Tour

TOURDAUER:

Fahrzeit ca. 3h & ca. 2h

GEPLANTE STRECKE:

ca. 150 km und ca. 120 km

ROADBOOK

Sarde 9-1
Carbonia – Torre die Corsari

Wir verlassen Carbonia in nördlicher Richtung und biegen dann auf die SP 83, um zur Küste nach Nebida zu fahren.

Der SP 83 folgen wir nach Buggerru, über Porti Xeddu bis Monte Cidro. Hier fahren wir auf die SS 126 Richtung Guspini.

Wir biegen links ab auf die SP 66, um einen Abstecher nach Pitzinurri und Ingurtosu zu unternehmen.

Zurück auf die SS 126 bis nach Arbus. Dort fahren wir auf die SP 66 über Montevecchio.

In der Nähe der Küste biegen wir links auf die SP 4, um einen Abstecher zur Dune di Piscinas zu machen.

➔ [Mipa Torre dei Corsari](#)

Sarde 9-2
Torre die Corsari - Bora

Der Weg führt zurück auf die SP 4 in nördlicher Richtung über die Brücke auf die SP69 / 49. Wir fahren vorbei an Oristano via SS 131 und dann auf die SP 12 via Zed-diani.

Anschließend bis nach Bora.

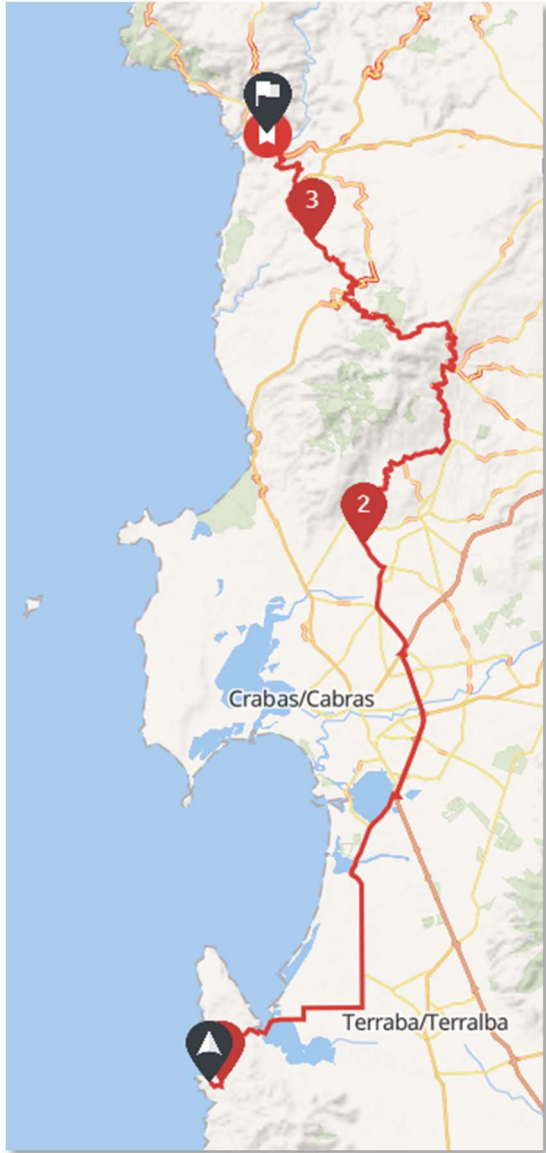
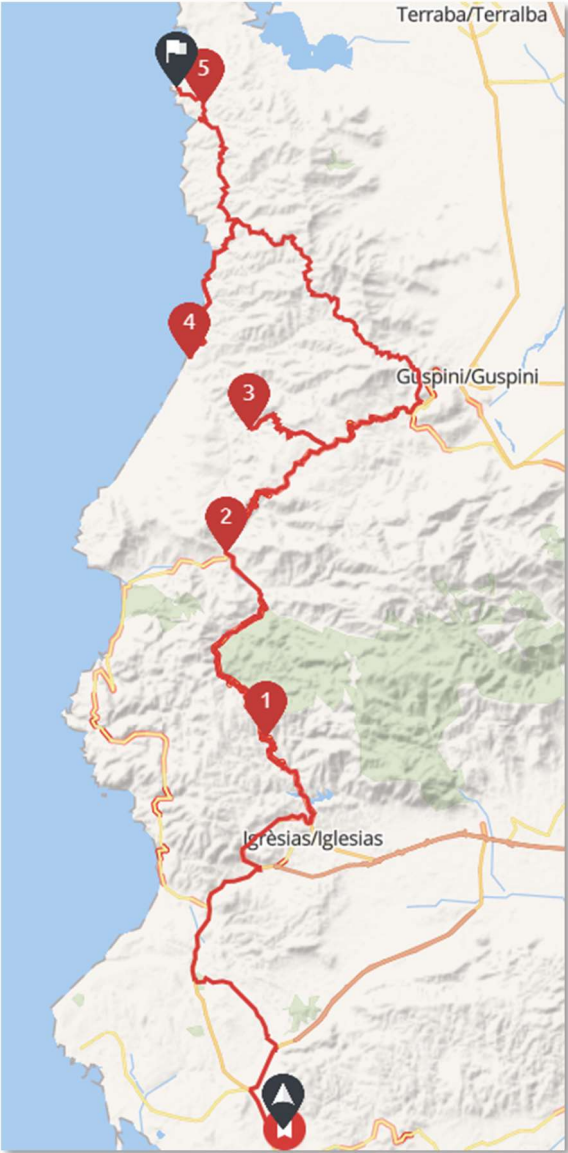
TANKEN:

ENI - Strada Statale Sirai,
09013 Sirai

ENI - Corso Roma,
09092 Arborea

Q8
P.za Vincenzo Gioberti,
08013 Bosa

MORE2RIDE ->TOUR2SARDENGA



Sardegna 10: 10. Mai 2023

Tour Nordwest (6)

TOURDAUER:

Fahrzeit ca. 3h

GEPLANTE STRECKE:

ca. 160 km

Nachmittagstour ca. 60km
oder 100 km

ROADBOOK

10-1: Startpunkt ist das Hotel und die Altstadtbrücke in Richtung Montresta. Gleich hinter dem Ortsausgang schwingt sich die SP 19 auf 500m Höhe.

Hinter Montresta links Richtung Alghero. Die SP 19 geht in die SP 12 über und erreicht Villanova Monteleone. Erst Richtung Alghero folgen und dann links abbiegen. Wir fahren auf der kurvenreichen Strecke Richtung Meer.

Am Meer angekommen rechts nach Alghero abbiegen. Über die Küstenstraße SP 105 und SP 49 zurück nach Bosa.

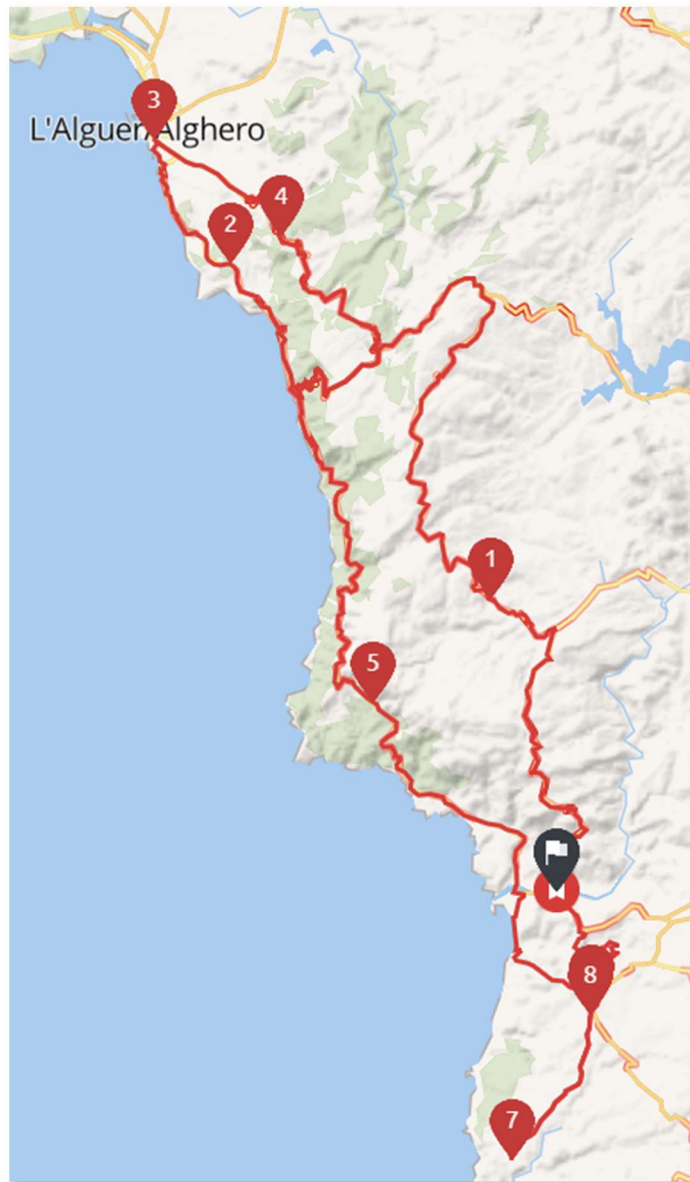
Extra Tour Torre Foghe.

TANKEN:

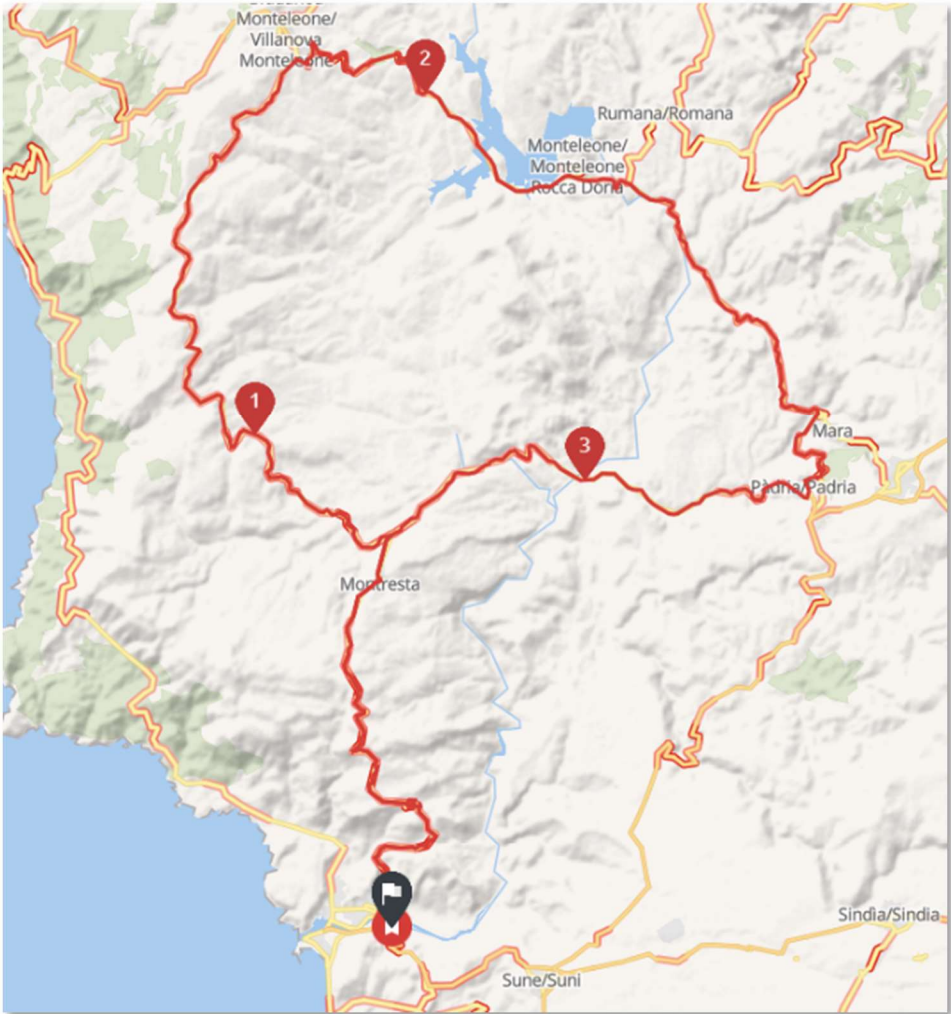
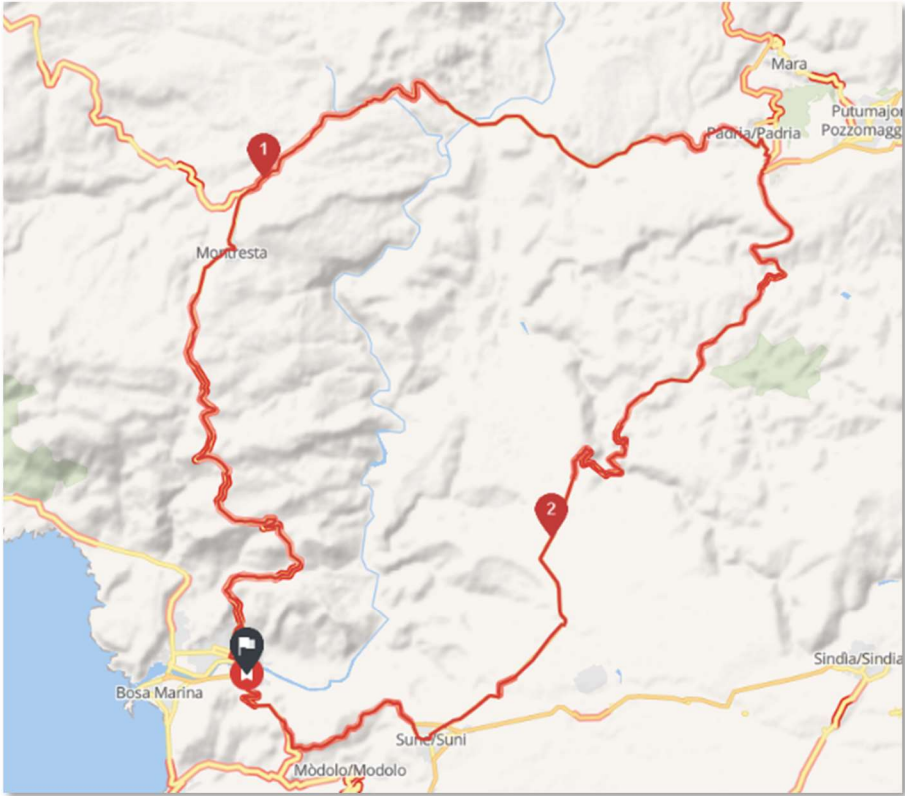
Q8

P.za Vincenzo Gioberti,
08013 Bosa

Esso Piazza Tarantiello, 1,
07041 Alghero



MORE2RIDE -> TOUR2SARDENGA



Sarde 11: 11.Mai 2023

Verbindung Bosa nach
Golfo Arcanci

TOURDAUER:

Fahrzeit ca. 5h

GEPLANTE STRECKE:

ca. 240 km

ROADBOOK

11-1: Aufbruch vom Hotel in Richtung Montresta auf der SP19. Über die SP 20 auf die SP 11 nach Padria cruisen.

Dann nach Norden auf die SS 292 bis zum Aussichtspunkt Monteleone Rocca Doria. Ein kleines Stück zurück bis Romana. Dort rechts auf die SP 77 kurven. Auf der Strecke links Richtung Thiesi. Auf der SP 23 nach Siligo.

Auf kleinen Straßen über Ozieri nach Pattada.

→ **Mipa Budduso**

11-2: Weiter Richtung Nordost bis Monti. Vor Olbia bis zum Hotel.

TANKEN:

Q8
P.za Vincenzo Gioberti,
08013 Bosa

Esso

Largo Professor Soro, 1,
07100 Ozieri

MORE2RIDE -> TOUR2SARDENGA



