

**MORE2RIDE ->TOUR7CORSE**

# ROADBOOK CORSE 2025



# MORE2RIDE ->TOUR7CORSE

	From	To	Day	Date	Hotel	Status	action	KM Day	KM EoD
DE	Home Base	Milano	SA	28.6	UNAHOTELS Expo Fiera	direct	Via Giovanni Keplero, 12, 20016 Pero MI, Italien	860	860
DE/IT	Milano	Livorno - Fähre	SO	29.6	Livorno		Auto mit Anhänger -> abstellen	320	1180
Fähre IT/FR	Livorno - Fähre	Bastia-Miomo	SO	29.6	AB: 1715h Livorno AN: 2120h Bastia	check	Livorno: Calata Carrara Nuova Stazione Marittima, 57100 Livorno Anhänger: Parcheggio Moderno, Via dell'Angiolo, 15, 57123 Livorno LI		
Corse 1	Bastia-Miomo	Miomo	MO	30.6	Hotel Casa Mea	check	Rundtour Nord Cap	240	240
Corse 2	Miomo	Miomo	DI	1.7	Hotel Casa Mea	check	südliche Tour	260	500
Corse 3	Miomo	Orcino	MI	2.7	Hotel Castel d'Orcino	Book	Verbindungsstappe Bastia to Orcino	280	780
Corse 4	Orcino	Orcino	DO	3.7	Hotel Castel d'Orcino	Book	core Nord	260	1040
Corse 5	Orcino	Orcino	FR	4.7	Hotel Castel d'Orcino	Book	core Nordwest	255	1295
Corse 6	Orcino	Bonifacio	SA	5.7	Residence Casarina	check	Verbindungsfahrt Orcino to Bonifacio	260	1555
Corse 7	Bonifacio	Bonifacio	SO	6.7	Residence Casarina	check	Core Nord	270	1825
Corse 8	Bonifacio	Bonifacio	MO	7.7	Residence Casarina	check	Lacy day	0	1825
Corse 9	Bonifacio	Corte	DI	8.7	Hotel Arena le Refuge	book	Verbindungsfahrt Bonifacio to Corte	260	2085
Corse 10	Corte	Corte	MI	9.7	Hotel Arena le Refuge	book	Core	260	2345
Corse 11	Corte	Miomo-Bastia	DO	10.7	Hotel Casa Mea	book	Verbindungsfahrt Corte to Bastia	230	2575
Fähre FR/FR	Bastia	Livorno - Fähre	FR	11.7	AB: 745h Bastia AN: 1150h Livorno		Bastia - Buchungsnummer: 25001211 Parcheggio Moderno, Via dell'Angiolo, 15, 57123 Livorno LI		
IT/DE	Livorno - Fähre	TBD	SA	12.7			Anhänger Abholen -> Auto mit Anhänger	400	400
DE	TBD	Home Base	SO	13.7			Home Base	800	1200

## Corse 1: 30.Juni2025

Rundtour Nord Cap - Zeigefinger

### TOURDAUER:

Fahrzeit ca. 3h & ca. 1h 30m

### GEPLANTE STRECKE:

ca. 160 km & ca. 80 km

### Corse 1-1

Miomo – St Florent (229)

**Hotel Casa Mea** - in nördliche Richtung entlang der D80 - schöne Küstenstraßen

**Monte Stello** – mit 1.307 Metern die höchste Erhebung der Halbinsel - herrliche Panoramen

**Torra Ghjenuvесе und Tour de l'Osse**, genuesischen Wachturm

Unterwegs lohnt sich ein Stopp in **Rogliano** – Ruinen einer genuesischen Festung und mehrere gut erhaltene Aussichtstürme

### Col Saint-Nicolas

Weiter Richtung Nordspitze - ruhige **Barcaggio** –

kleine Dorf **Ersa**

**Col de la Serra und Mulin Mattai**

**Bocca di Santa Lucia** (387 m)

### Nonza

Die Abfahrt Richtung **Saint-Florent** - **Zitadelle von Saint-Florent**

Pause im Hafen

### Corse 1-2

St Florent - Miomo (207)

ab Saint-Florent

**Nebbio Piève** – kleines, ruhiges Bergdorf – romanische Kirche San Michele aus dem 12. Jahrhundert

**Sorio** – malerisch am Hang gelegen – schmale Gassen, alte Steinhäuser

**Pieve – Statues menhirs de Pieve**

**Murato** – Highlight: die eindrucksvolle Kirche **Eglise St Michel de Murato** grün-weiß gestreifte Fassade, eines der schönsten romanischen Bauwerke Korsikas

**? Optional: Abstecher - Delfile de Lancone** – schöne, enge Strecke

**Col de Teghime (536 m) mit Denkmal WW2** – spektakulärer Aussichtspunkt – Panoramablick auf Bastia im Osten und den Golf von Saint-Florent im Westen

**Route de Cargo** – schmale Straße mit wenig Verkehr – wilde Macchia-Landschaften, Kastanienhaine und mediterrane Dörfer

**Hotel Casa Mea**

### TANKEN:

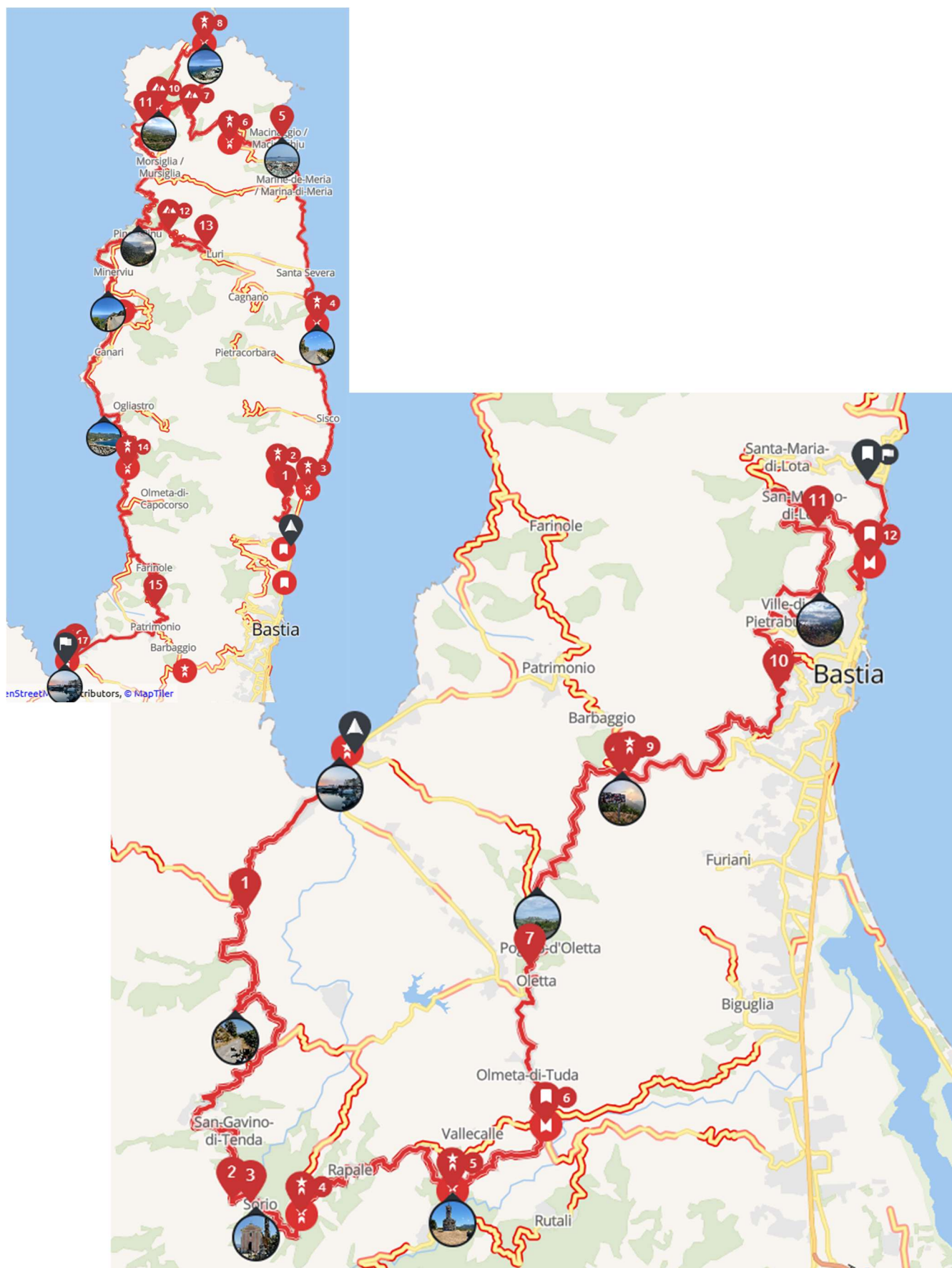
Total

Centre Ville,  
20217 Saint-Florent

TotalEnergies

37 Rte du Cap,  
20200 San-Martino-di-Lota

# MORE2RIDE ->TOUR7CORSE



## Corse 2: 1.Juli 2025

Südlich Bastia

### TOURDAUER:

Fahrzeit ca. 3h & 2h 30m

### GEPLANTE STRECKE:

ca. 150 km & ca. 110 km

Corse 2-1 (189)  
Miommo - Piedicroce

**Start: Hotel Casa Mea (Bastia)**

### Biguglia (über die T20)

Fahrt durch flaches Vorland  
Richtung Berge

**Bocca di Petraiolu (über die T20 → D5)** Erste Gebirgspassage mit schöner Kurvenstrecke, Panoramablick auf Täler und Kastanienwälder

### Bocca di Vezzu

**Col San Colombano (via D5 → D15)** Wunderschöne, enge Serpentina, Aussichtspunkt mit Blick auf das Asco-Tal

**Morosaglia (via D15)**, Geburtsort von Pascal Paoli (korsischer Nationalheld)

**Col de Prato (via D71)**, Höhenstraße durch dichte Wälder - Sehr gut für Motorradfahrer: ruhig, kurvig, technisch interessant

**Ruines du Couvent d'Orezza (nahe Piedicroce, via D71 → D506)**, Beeindruckende Klosterruinen mitten im Wald

**Piedicroce**, Kleines Bergdorf mit typischem korsischen Flair, Café/Bar für Pause mit Aussicht

Corse 2-2 (163)  
Piedicroce - Miomo

**Startpunkt Piedicroce (D506)**

**Col d'Arcarota (über D506 → D71)**, Höhenpass mit dichtem Wald & kurvenreicher Strecke, Naturbelassene Landschaft & frische Bergluft

**Tarrone (über D71 → D237)** Kleiner Ort, ruhige Nebenstraßen, Abwechslungsreiche Streckenführung

**Ortale (weiter auf D237)**, Enge, kurvige Passagen – Fahrfreude pur, Blick über die Balagne-Ebene

**Taglio-Isolaccio (über D237 → D506)**, Rückkehr in die Küstenregion, Weite Ausblicke bis zum Meer

**Folelli (T10)**, Hauptstraße an der Ostküste, Von hier aus Rückfahrt Richtung Bastia

**Venzolasca (über D10)**, Auf einem Hügel gelegen mit schönem Ausblick, Kurze, steile Auffahrt – Traditioneller Dorfkern mit Kirche

**Ziel: Hotel Casa Mea (via D10 → T11)**

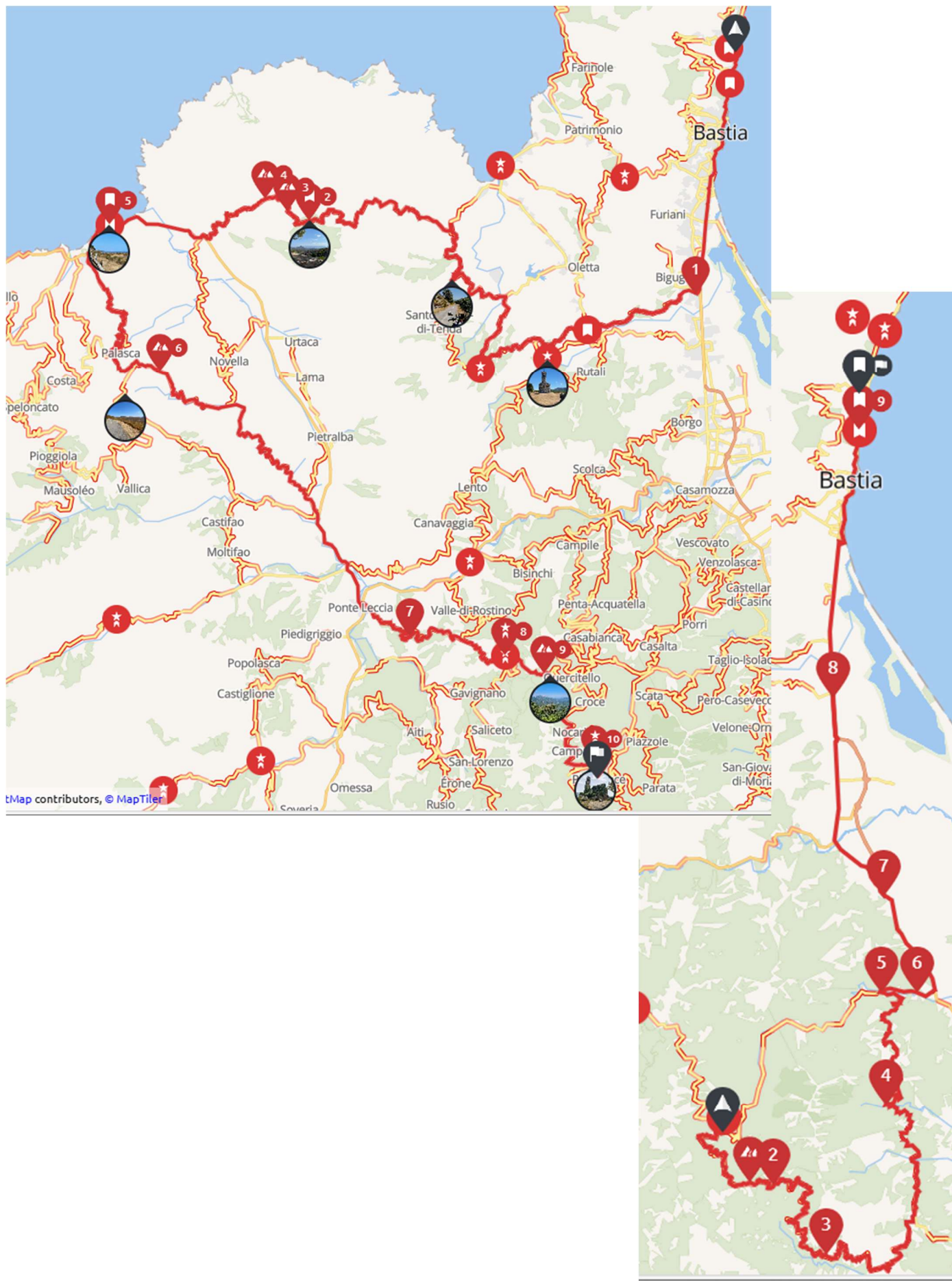
### TANKEN:

TotalEnergies

37 Rte du Cap,

20200 San-Martino-di-Lota

# MORE2RIDE -> TOUR7CORSE



## Corse 3: 2.Juli 2025

Verbindungsfahrt Bastia to Orcino

### TOURDAUER:

Fahrzeit ca. 3h & 2h 30m

### GEPLANTE STRECKE:

ca. 150 km und ca. 130km

Corse 3-1 (133)  
Miomio - Galeria

**Start: Hotel Casa Mea  
(Bastia, T20)**

**Col de Teghime (über T20  
→ D81),** Passhöhe mit Blick  
auf Bastia & die Westküste,  
Historisch bedeutender Ort  
(Schlacht im 2. WK)

**Bocca di Petraiolu (weiter  
auf D81),** schmale, kurvige  
Strecke, Dichte Macchia &  
Desert des Agriates

**Bocca di Vezzu (D81 →  
D62 → D81B),** Höhenstraße  
durch die Berge, Tolle Fern-  
sicht Richtung Küste, Kur-  
venreiche

**L'île Rousse**

**Pigna und Montemaggiore**

**Calvi (D81B → N197),** Ma-  
lerische Hafenstadt mit Zita-  
delle, Genuesische Festung

**Suare (über D81B →  
D251),** Kleiner, ruhiger Ort,  
Fahrt durch Pinienwälder  
und kleine Serpentine, We-  
nig touristisch – authentisch

**Galeria (weiter auf D81),**  
Küstendorf mit Zugang zum  
Naturpark Scandola, Tolle  
Ausblicke über die Bucht

→ Strandpause

Corse 3-2 (191)  
Galeria - Orcino

**Galeria (Start, D81)**

**Bocca di Palmerella (D81),**  
Kurvenreiche Bergpassage  
mit Panoramablick

**? Optional: Abstecher -  
Gorges dela Spelunca**

**Porto (weiter auf D81),** Ge-  
nuesischer Turm, Roter Fels-  
kessel am Meer

**Piana (D81),** Fahrt durch die  
**Calanche di Piana – UNE-  
SCO-Weltnaturerbe,** Spek-  
takuläre rote Felsformatio-  
nen & steile Klippen

Abstecher von Piana ans  
Meer

**Cargèse (weiter auf D81 →  
D81B),** Zwei Kirchen (katho-  
lisch & orthodox), Kleiner Ha-  
fen & tolle Aussicht auf das  
Meer

**Ziel: Hotel Castel d'Orcino  
(weiter über D81B → D70),**  
Ruhig gelegenes Hotel in  
Meernähe, Golf von Sagone

### TANKEN:

Total Energies

37 Rte du Cap,

20200 San-Martino-di-Lota

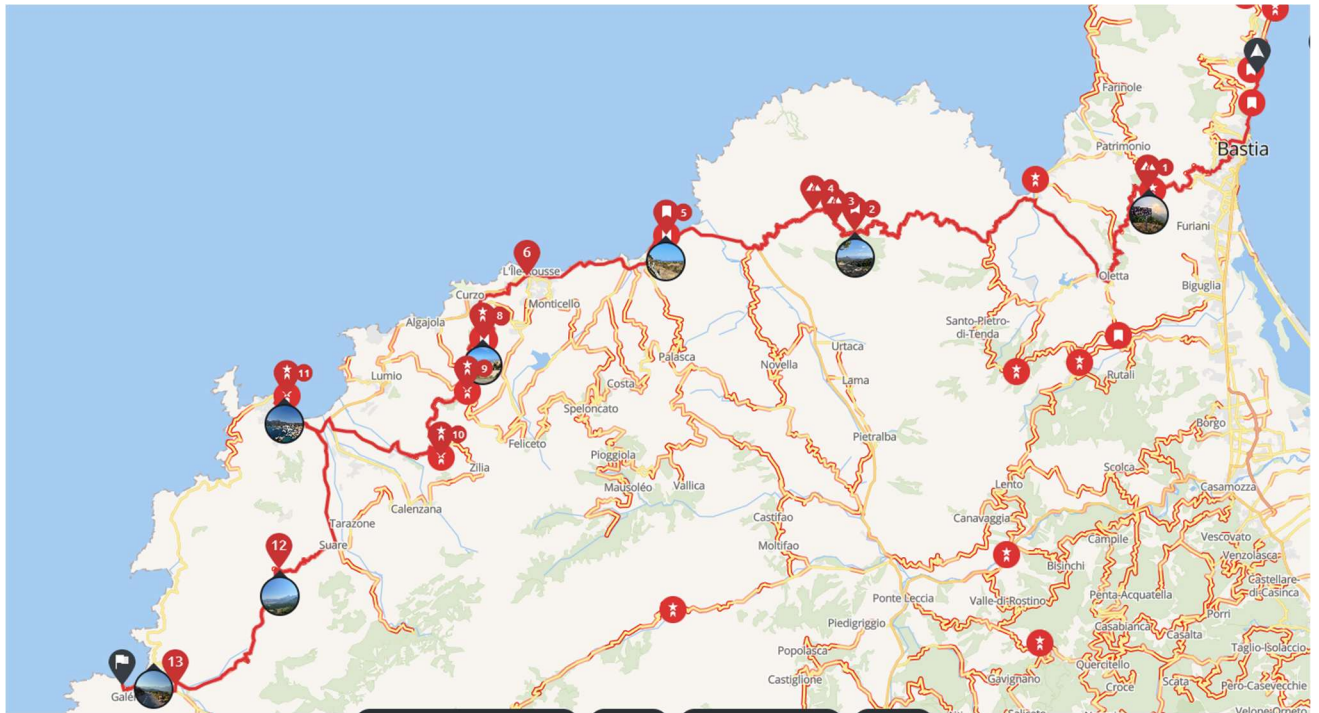
Energia Suprana

Achiarello Route de Porto,  
20245 Galeria

TotalEnergies

Residence de la Plage,  
20118 Vico - Sagone

# MORE2RIDE -> TOUR7CORSE



## Corse 4: 3.Juli 2025

Ostküste Core Nord-Ost

### TOURDAUER:

Fahrzeit ca. 3h & ca. 2h 30m

### GEPLANTE STRECKE:

ca. 150 km und ca. 110 km

Corse 4-1 (228)

Orcino - Corte

**Start: Hotel Castel d'Orcino (bei Casaglione),**

**Casaglione (D81)**, Schöner Panoramablick über die Küste, Kurvige Strecken mit mediterraner Vegetation

**Col de Sevi (1101 m – über D70)**, Spektakulärer Gebirgspass, atemberaubende Ausblicke

**Salice (über D1 / D125)**, Serpentinreiche Anfahrt, Authentisches Bergdorf, Kleines Café am Dorfplatz

**? Optional: Abstecher - Gorges dela Spelunca und Évisa (über D70)**, Bergdorf

**Col de Vergio (1478 m – höchster Pass Korsikas – D84)**, breite Kurven, grandiose Landschaft

**Scala di Santa Regina (D84 Richtung Corte)**, Spektakuläre Schlucht mit engen Kehren, Atemberaubende Felsformationen

**Ponte Castirla**

**Ziel: Corte (D84)**, Viele Cafés, Unterkünfte und Tankmöglichkeiten

Corse 4-2 (192)

Corte - Orcino

**Start: Corte (D623 / D18 → N193)**

**Fahrt über die N193 Richtung Süden**, Breite Straße mit vielen Kurven und Höhenwechseln, Grandiose Landschaft, teils bewaldet, teils felsig, Gute Sicht auf die Berge des korsischen Zentrums

**Lugo-di-Nazza / Lugo-di-Venaco (entlang der N193)**

**Bocognano (N193)**, Malerisches Bergdorf, bekannt für Kastanienprodukte

**? Optional: Cascade du Voile de la Mariée (Brautschleier-Wasserfall – D27 von Bocognano aus)**, Ca. 3 km Abstecher von Bocognano, Kurze Wanderung zum Wasserfall (~15 Min.)

**Carbuccia (Rückfahrt über D27 zurück zur N193, dann südlich)**

**Weiterfahrt zur Küste über N193 → D81 Richtung Casaglione / Tiuccia**, vom Gebirge zum Meer, Breite, gut ausgebaute Küstenstraße mit Aussicht aufs Mittelmeer, Sehr abwechslungsreiche Streckenführung mit langgezogenen Kurven

**Ziel: Hotel Castel d'Orcino (bei Casaglione – D81)**

### TANKEN:

div. Tankstellen in Corte

TotalEnergies

Villaranda, 20167 Alata, Frankreich

-> Intermache mit Tanke



## Corse 5: 4.Juli 2025

Westküste Core Nord-Ost-Süd

### TOURDAUER:

Fahrzeit ca. 3h & ca. 2,5h

### GEPLANTE STRECKE:

ca. 160 km und ca. 100 km

Corse 5-1 (228)

Orcino - Ussiani

**Start: Hotel Castel d'Orcino (D81)**

**Sant'Erasmu (D81 → D125**

**Richtung Salice),** Kleines Bergdorf mit schöner Kirche, Kurvenreiche Strecke

**Bocca Sant'Alpare (über D125 → D70),** Gebirgspass mit engen Kurven

**Gorges de la Spelunca (D70 Richtung Évisa),** Grandiose Schlucht mit hohen roten Felswänden, Alte Genueserbrücken

**Cristacce (bei Évisa – D70 weiterfahren),** Kleines Dorf

**Col de Sevi (1101 m – D70),** weite Kurven, Aussicht über Westkorsika bis zur Küste

**Ambiegna (Richtung D1 → D25),** Dorf mit engen Straßen

**Sari-d'Orcino (D25 Richtung Südosten),** Historisches Dorf mit steinernen Gassen

**Ucciani (D29 → N193),** Pause

Corse 5-2 (214)

Ussiani - Orcino

**Ucciani**

**Col de Scalella (D27),** Auf ca. 1200 m Höhe, spektakuläre Aussichten, Perfekte Serpentine für Kurvenliebhaber

**Tolla & Stausee von Tolla (D27 > D3) (kleiner Abstecher möglich),** Kurvige Straßen mit Blick auf den See

**Ajaccio (T21 / N193),** Hauptstadt Korsikas, Hafenstadt mit Napoleon-Geburtshaus & Altstadt

**Alata (D61),** Hanglage mit Blick über den Golf von Ajaccio, Château de la Punta in der Nähe (Aussichtspunkt)

**Bocca San Bastiano (D61 / D161),** kleiner Pass mit schöner Kurvenkombination, Stopps mit Panoramablick über die Westküste

**Hotel d'Orcino – Castel (bei Calcatoggio / D81)**

### TANKEN:

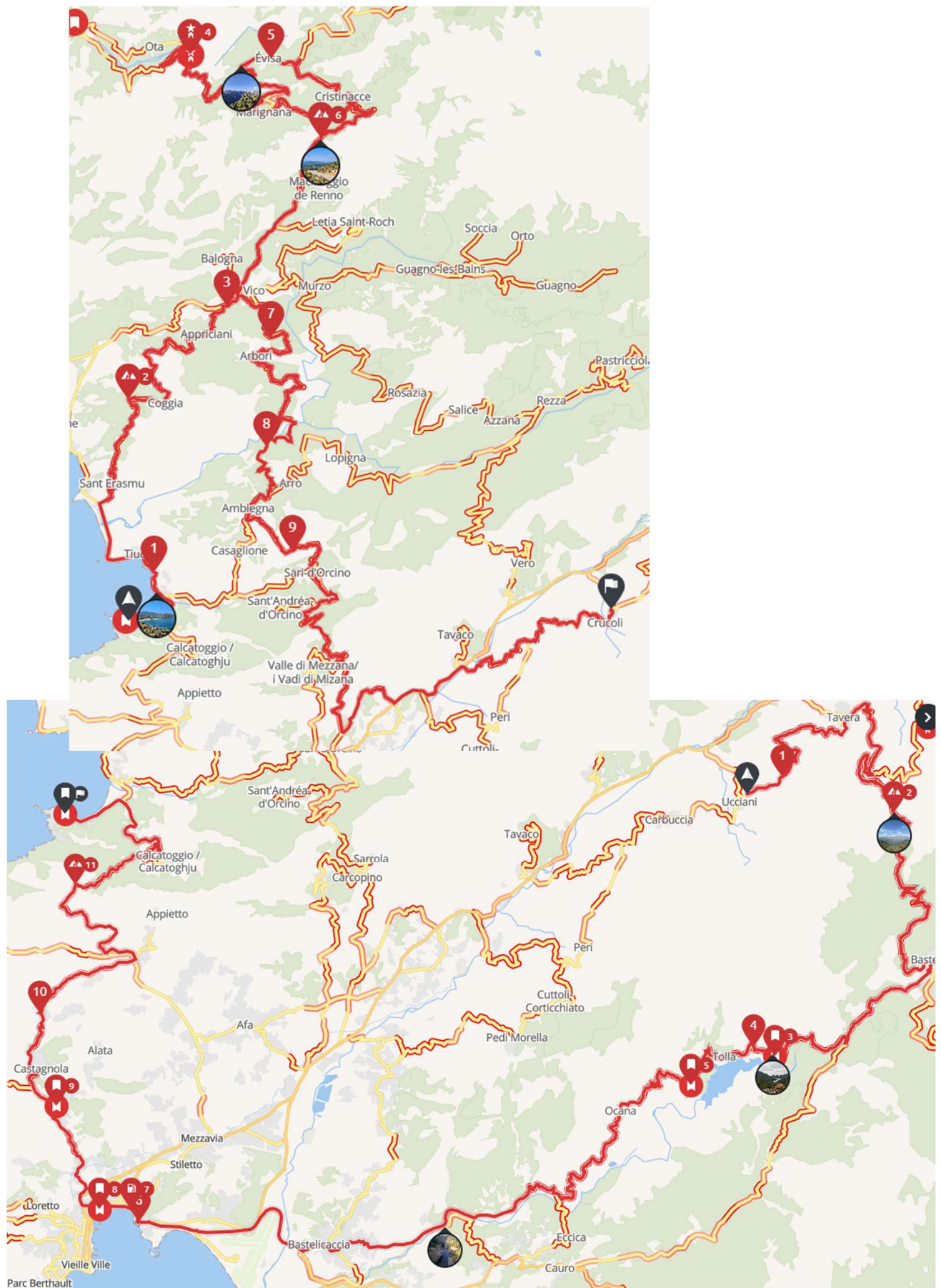
Nördl. vorab in Sagone volltanken

TotalEnergies

Residence de la Plage, 20118 Vico - Sagone

Div. Tankstellen in Ajaccio

# MORE2RIDE ->TOUR7CORSE



## Corse 6: 5.Juli 2025

Verbindungsfahrt Orcino to Bonifacio

### TOURDAUER:

Fahrzeit ca. 3h & ca. 2h

### GEPLANTE STRECKE:

ca. 150 km und ca. 100 km

Corse 6-1 (230)  
Orcino - Loreto

**Start: Hotel Castel d'Orcino (D81 bei Calcatoggio),** Tanken in Sagone (nördlich)

**Bocca di Lumignataghja (D4 / D1),** Schmale, kurvige Passstraße mit teils rauem Belag, Grandiose Aussichtspunkte über die Hügellandschaft

**Col de Granace (D420),** Kleiner Pass auf dem Weg nach Sartène, Tolle Tiefblicke ins Tal Richtung Rizzanese, Kurvige Streckenführung mit abwechslungsreicher Natur

**Zévaco (D26),** Kleines, typisches Dorf mit rustikalem Charme, kleiner Brunnenplatz

**Col de Vaccia (D69),** 1193 m – spektakuläre Bergkulisse, Breite Kurven, Fahrspaß pur!

-> **Pause in Loreto-di-Tallano (D420),** Traumhaftes Bergdorf mit korsischem Flair, Enge Gassen, historische Kirche, gemütliches Café am Dorfplatz, Panoramablick über die Region Alta Rocca

Corse 6-2 (137)  
Loreto – Maora

**Loreto di Tallano (D268 / D420)**

**Belvédère (D420 Richtung D69),** Panoramablick auf die umliegende Gebirgslandschaft, Serpentinreiche Strecke – Fahrspaß pur

**Sartène (D69 / T40),** "Korsischste aller korsischen Städte", Historische Altstadt mit Granitgassen, Aussichtspunkt „Place de la Libération“ – Tanken?

**Bocca di Roccapina (T40 Richtung Süden),** Spektakulärer Aussichtspunkt auf den „Löwen von Roccapina“, Blick auf die türkisfarbene Bucht von Roccapina

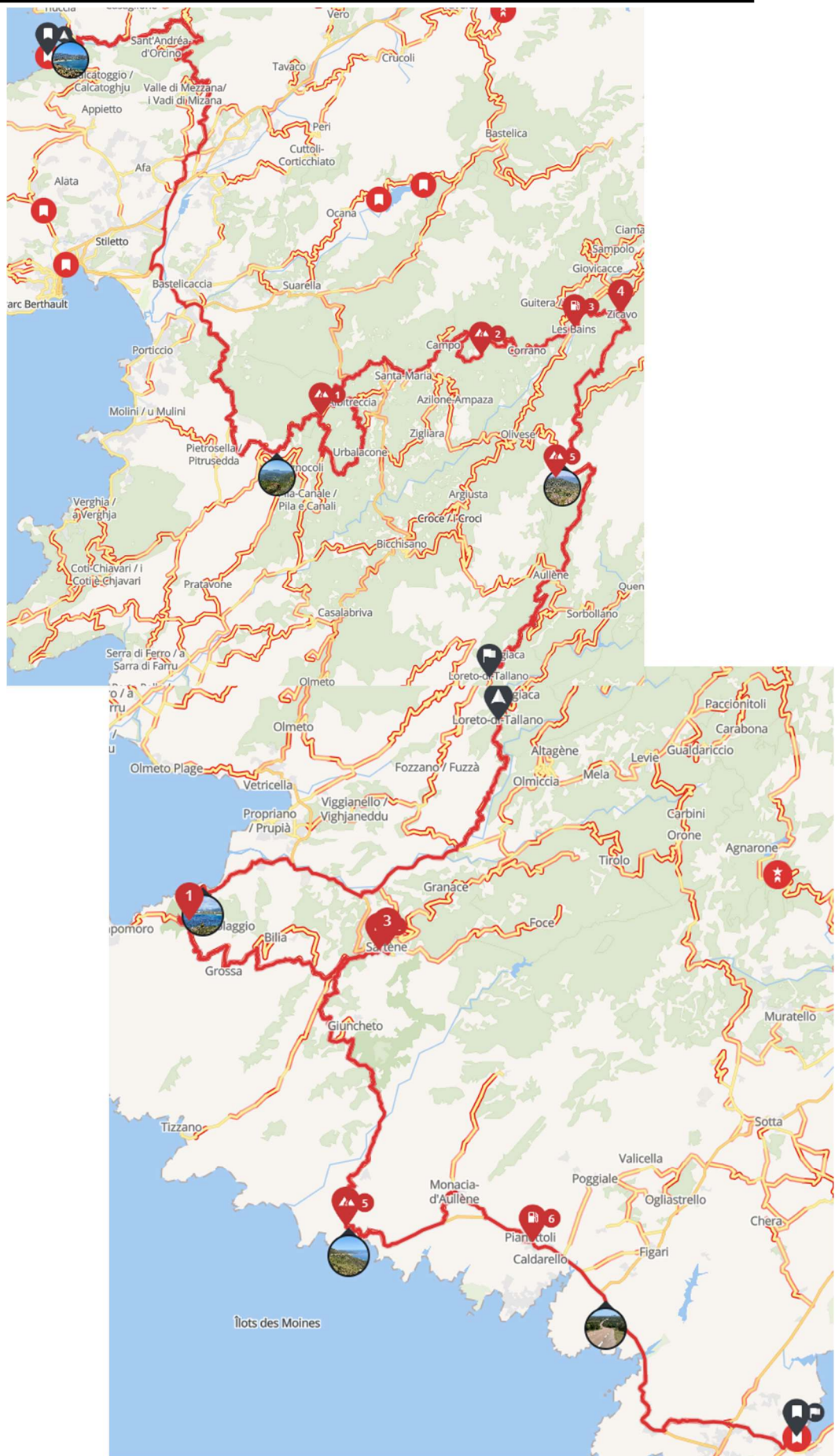
**Ziel: Hotel Casarina bei Bonifacio (T40 bis Porraggia, dann lokale Zufahrt)**

### TANKEN:

Total in Sartène

Total in Pianottoli

# MORE2RIDE -> TOUR7CORSE



## Corse 7: 6.Juli 2025

Bonifacio Core Nord

### TOURDAUER:

Fahrzeit ca. 2h 30m & ca. 3h

### GEPLANTE STRECKE:

ca. 110 km und ca. 120 km

Corse 7-1 (230)

Maora - Sorbollano (158)

Start: Hotel Casarina (Bonifacio), T40 Richtung Nord

**Porto-Vecchio (T40)**, Beliebter Hafenort

**Col de l'Ospédale (D368)**, Stausee „Barrage de l'Ospédale“ auf 945 m Höhe, Blick bis zur Küste

**Bocca d'Illarata (D368 weiter Richtung Zonza)**, Passhöhe auf ca. 991 m

**Bocca di Pelza (D420 Richtung Col de Bavella)**

**Giglio / Zonza (D368 > D420)**, Bergdorf in der korsischen Alta Rocca, Aussicht auf die Aiguilles de Bavella

**Abstecher: Col de Bulgara (D69)**, Übergang auf über 1200 m – kurvig, wild, spektakulär & **Bocca di Larone**

zurück über **Quena (D69)**,

**Sorbollano Stausee (D69 > D20)**, naturbelassener Stausee in den Bergen

**Quena (D69)**, Bergdorf – → Pause?

Corse 7-2: Punta Seillans – Sorbollano - Maora (170)

Sorbollano

**Zerubia**, Kurvige, gut ausgebaute Straßen ideal zum Motorradfahren, Panoramablicke auf umliegende Täler und Berge

**Loreto**, Historische Kirche,

**Saint Lucie de Tallano**, berühmt für seine traditionelle korsische Architektur

**Levie**, Tankmöglichkeiten, Aussichtspunkte mit Blick auf die Küste und Berge

**Orone**,

**Col de Bacinu**, Passstraße mit spektakulären Kurven und Aussichten

**Sotta**,

**Bonifacio, Kalksteinklippen** – mehrere Aussichtspunkte

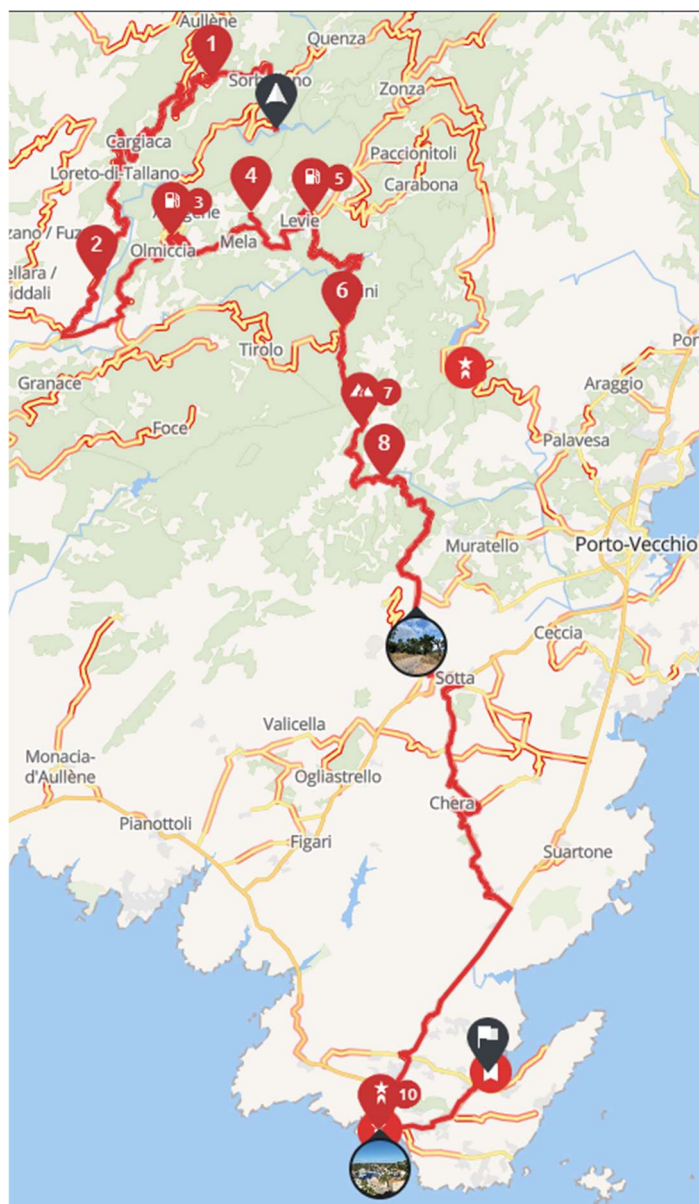
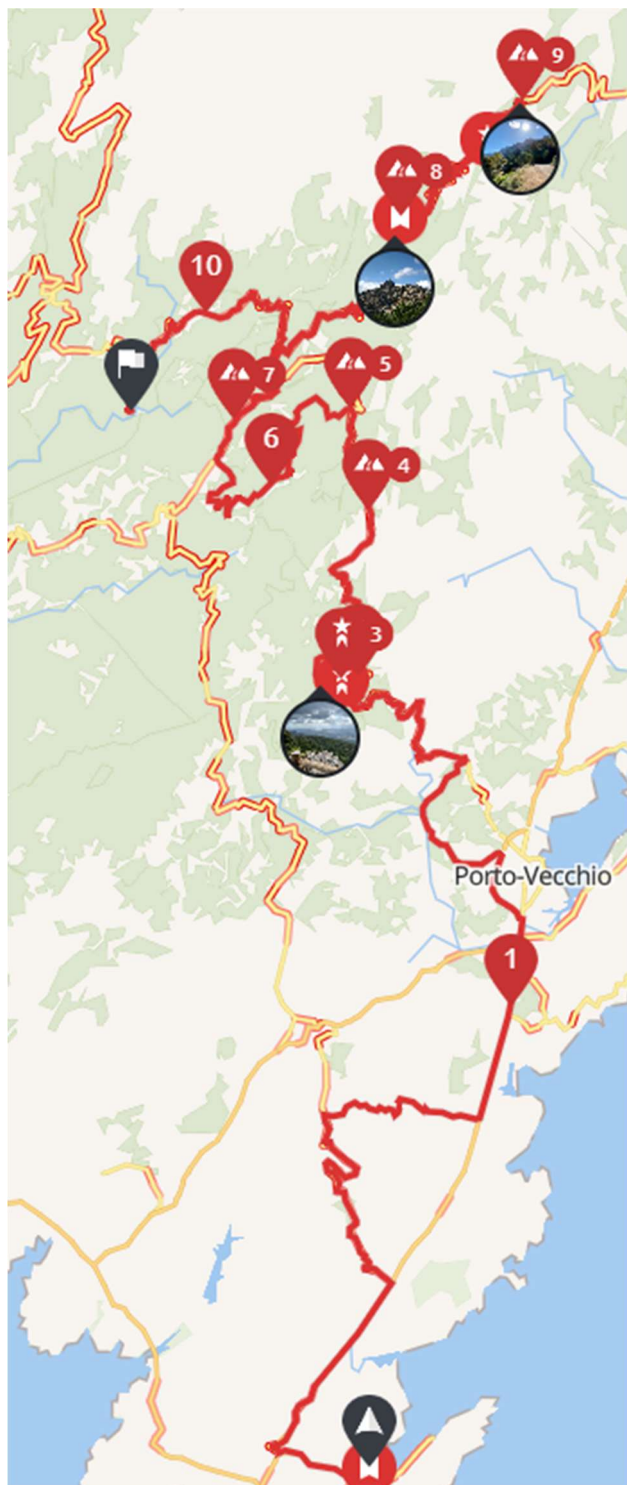
**Rückfahrt zum Hotel Casarina**

### TANKEN:

TotalEnergies

Allee des Chenes, Pissulasca, 20170 Levie, Frankreich

# MORE2RIDE -> TOUR7CORSE



Corse 8: 7.Juli 2025

Lacy Day

TOURDAUER:

Fahrzeit ca. 0h

GEPLANTE STRECKE:

ca. 0 km

France 9: 8.Juli 2025

Verbindungstour Bonifacio to Corte

**TOURDAUER:**

Fahrzeit ca. 3 & ca. 2h

**GEPLANTE STRECKE:**

ca. 160 km und ca. 100 km

Corse 9-1 (193)  
Maora to Abbazia

**Start: Hotel Casarina (Bonifacio), D260 → D859 → D368**

**Col de Bacinu**

**Col de Bulgara**

**Col de Bavella (1.218 m),** Einer der spektakulärsten Pässe Korsikas, Atemberaubende Felsformationen („Aiguilles de Bavella“), D368

**Canyon di Pulischellu**

**Bocca di Larone**

**Piediquarcio,** Kleines Bergdorf D368 → D69 → D344

**Serra di Fium'Orbu (ca. 700–800 m), D344 → D645,** Kastanienwälder, Panoramablicke,

**Abbazia (Küstenebene),** Rückkehr ins Flachland, Nähe zur Ostküste, D645 → D343

Corse 9-2 (216)  
Abbazia – Corte

**Abbazia (Küstenebene an der Ostküste)**

**Ania (Bergdorf bei Vez-zani),** kleines authentisches Dorf, schöne Ausblicke über das Tavignano-Tal, D344 → D343

**Defile de l'Izecca**

**Col de Cardo (1.053 m Höhe),** Anspruchsvoller, kurvenreicher Pass mit wenig Verkehr, Großartige Sicht auf die Ostküste und das zentrale Hochland, Häufig mit Nebel oder Wolken auf der Passhöhe – mystische Stimmung, **Straße:** D143

**Ziel: Corte (Hochgebirgsstadt, ca. 450 m Höhe),** Historische Hauptstadt des unabhängigen Korsika im 18. Jh., Zitadelle von Corte mit spektakulärer Aussicht, Universitätsstadt mit lebendigem Zentrum und Restaurants, **Straße:** D143 → T20

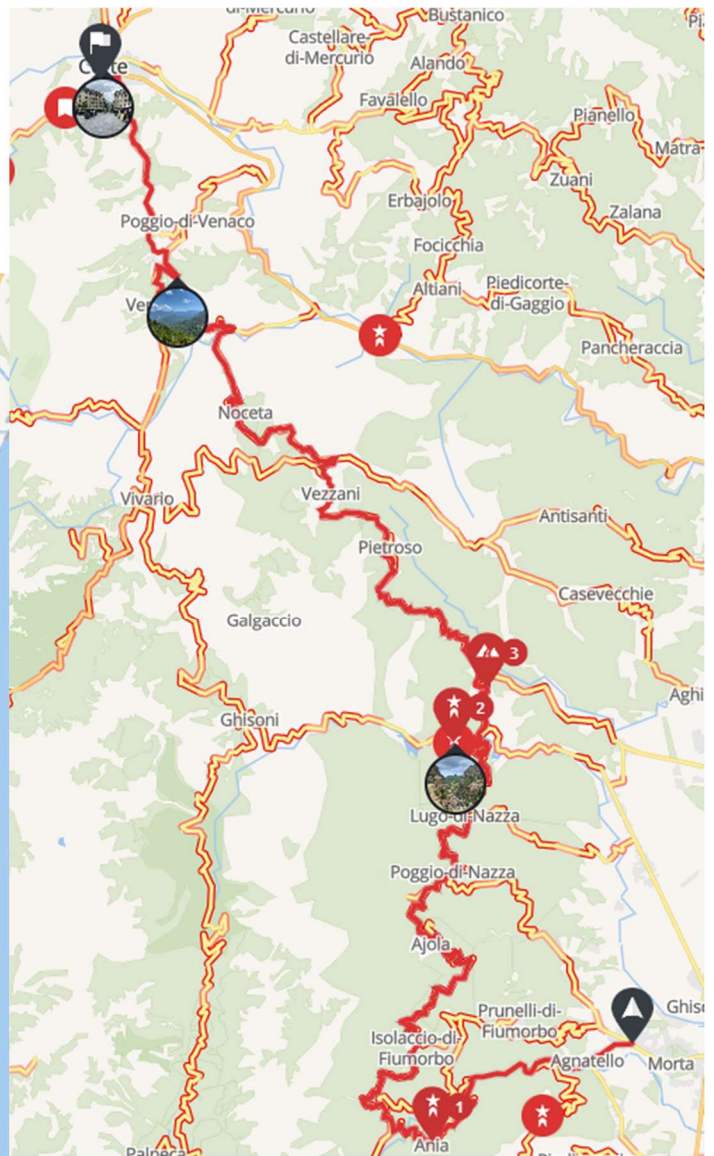
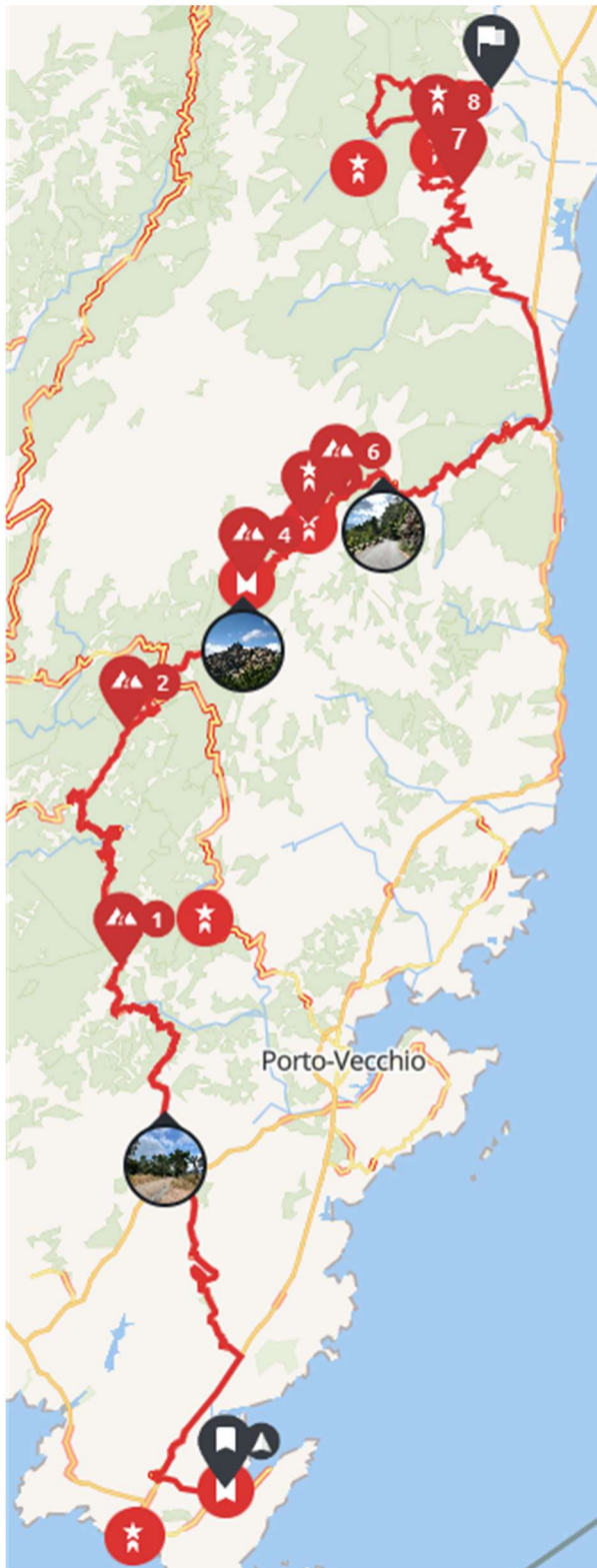
**TANKEN:**

Abbazia

TotalEnergies, Migliacciaru Z . I . de, 20243 Prunelli-di-Fiumorbo,

und Corte

# MORE2RIDE ->TOUR7CORSE



**France 10:** 9.Juli 2024

Corte Core Ost

**TOURDAUER:**

Fahrzeit ca. 3h & 2h

**GEPLANTE STRECKE:**

ca. 130 km und ca. 130 km

Corse 10-1 (199)  
Corte - Pietra

**Start: Auberge Le Refuge (nahe Haut-Asco, ca. 1.100 m Höhe), D147**

**Col d'Ominanda (ca. 654 m Höhe),** Schöner kleiner Pass mit Blick auf die Castagniccia, D47 → D47A

**Croce d'Arbitro**

**Gorges de l'Asco (schroffe Gebirgsschlucht),** Spektakuläre Felsenlandschaft, D147, Eng, kurvenreich, teils einspurig

**Col de Prato (985 m Höhe),** Panoramablick über das Tal von Orezza, D71

**Campana,** Bergdorf mit traditioneller Steinarchitektur, D71

**Col d'Arcarota (819 m Höhe),** Blick auf die Ostküste, D71 → D506

**Sant'Andrea-di-Cotone,** Sicht Richtung Meer, -> Kaffeestopp ? D17

**Pietra,** Bergdorf – Steinbauten, Schöner Panoramablick auf Castagniccia-Wälder, D17 → D116

Corse 10-2 (203)  
Pietra - Corte

**Start: Pietra di Verde,**

**Bocca di San Gavinu (697 m Höhe),** Kleiner Pass, zentrale Hochebene, D116

**Alando,** Dorf mit Kapellen und alter Brücke, Aussicht ins Tavignano-Tal, D116 → D39

**Altiani,** Verbindungspunkt zur T50, D39 → T50

**Pont d'Altiani,** Historischer Steinbogen über den Tavignano, Achtung: schmaler Abzweig von der Hauptstraße, T50 → D43

**Bocca di Carcosalto, Col d'Erbajo, Col de Morello**

**Rospigliani,** Aussicht, D43

**Casanova,** Abgelegenes Dorf, D43 → D623, Verbindung zur Restonica-Schlucht

**Gorges de la Restonica,** Spektakuläre Schlucht mit Felswänden, Enge Straße direkt durch die Schlucht, D623

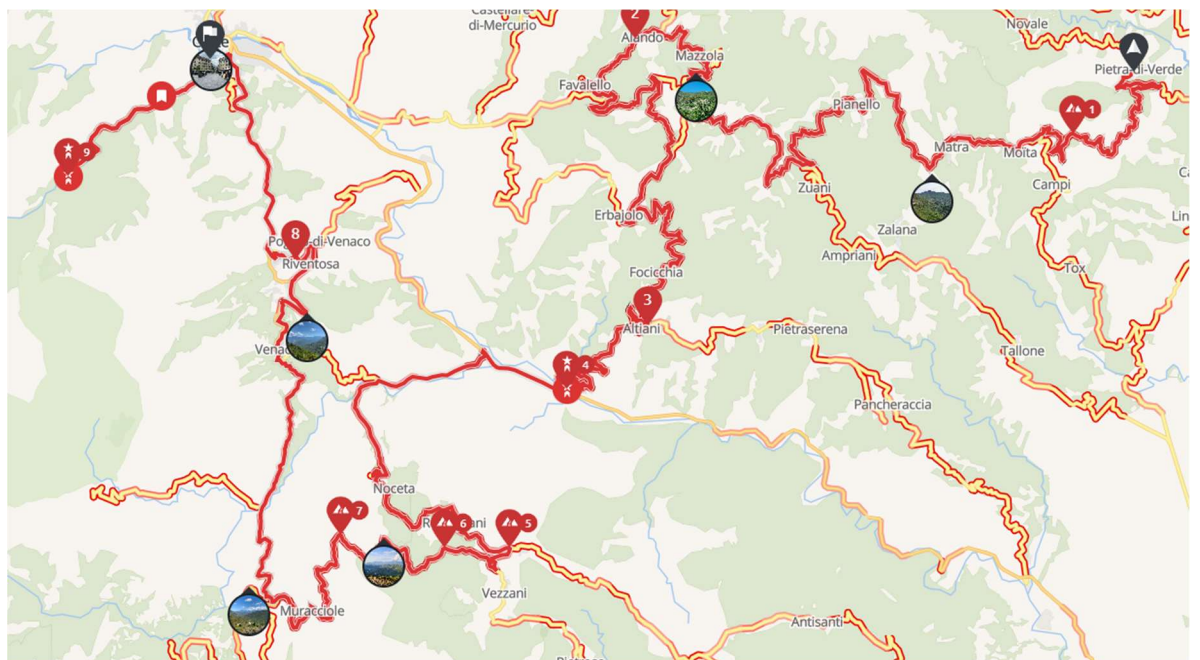
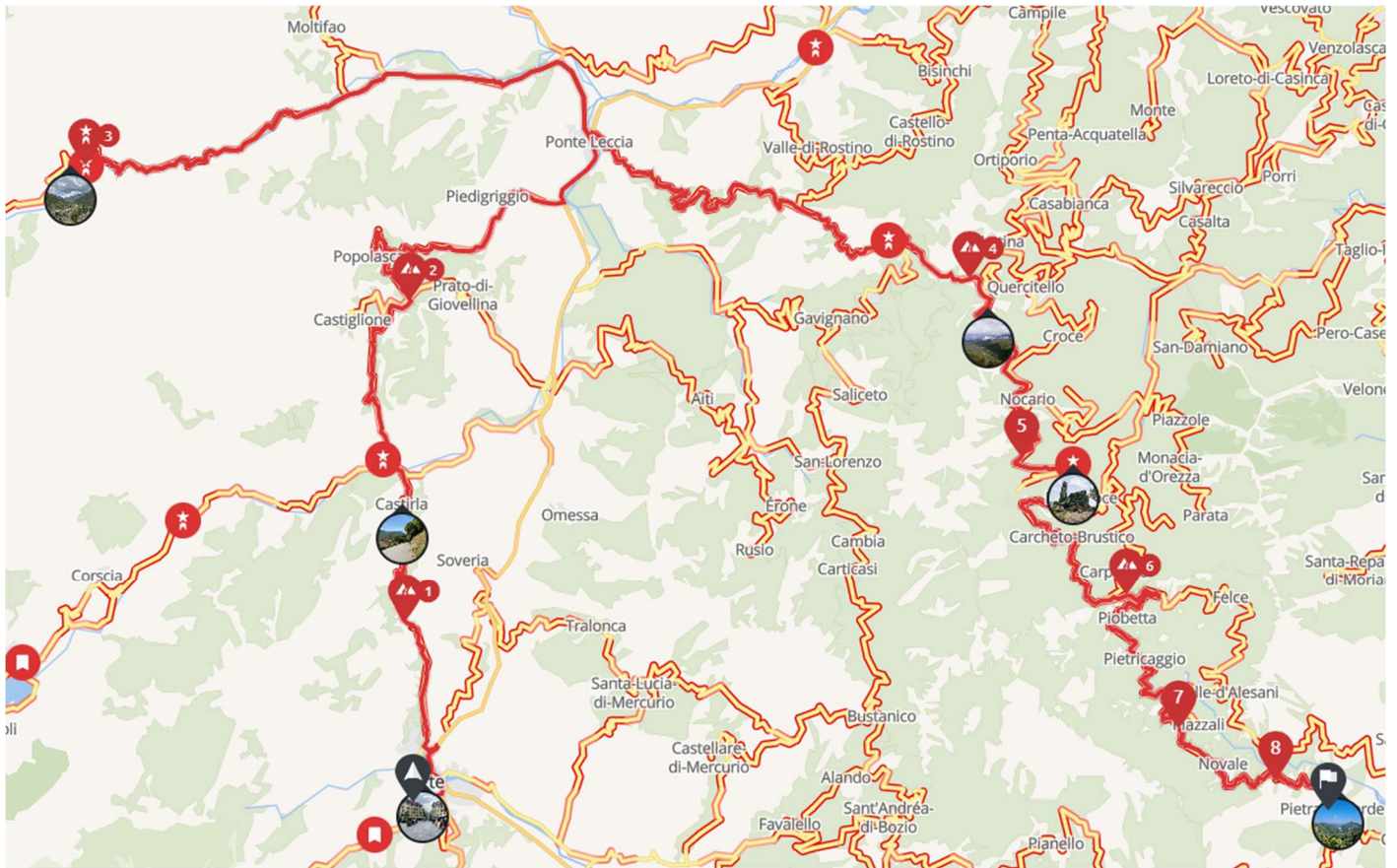
**Ziel: Auberge in Corte**

**TANKEN:**  
Corte

Ponte Leccia – div. Alistro Abstecher Küste – Total)

Vivario (Abstecher Total)

# MORE2RIDE ->TOUR7CORSE



## Corse 11: 10.Juli 2024

Verbindung Corte to Bastia

### TOURDAUER:

Fahrzeit ca. 3h & ca. 2h

### GEPLANTE STRECKE:

ca. 150km und ca. 100 km

Corse 11-1 (243)

Corte - Barchetta

### Auberge de Refuge

**Matra**, Malerisches Bergdorf  
,SP70 oder D70

**Bocca di San Gavinu**, Gebirgspass, Höhe ca. 885 m,  
D70 (Korsika)

**Sant'Andrea di Coto**, Kleines Dorf, typisches korsisches Bergdorf,D70 oder Nebenstraßen, ca. 600m

**Ortale**, Malerisches Dorf,  
D506 → D17

**Felce**, Typisches Castagnicia-Dorf, Sehr kurvenreiche Zufahrt – traumhafte Ausblicke garantiert, D506 → D506A

**Col d'Arcarota**,Bergpass, Höhe ca. 1365 m, D84, Atemberaubende Panoramen,

**Col de Prato**, Gebirgspass, Höhe ca. 985 m, D84

### Ponte Novu

**Barchetta**, Kleines Dorf, über D70

Corse 11-2 (86)

Barchetta – Bastia

**Barchetta**, Schöne Umgebung mit typischer korsischer Landschaft

**Église St Michel de Murato**, Historische Kirche aus dem 12. Jahrhundert, bekannt für ihre einzigartige korsische Architektur, Nähe Murato, erreichbar über **D62**

### Eglise St Michel de Murato

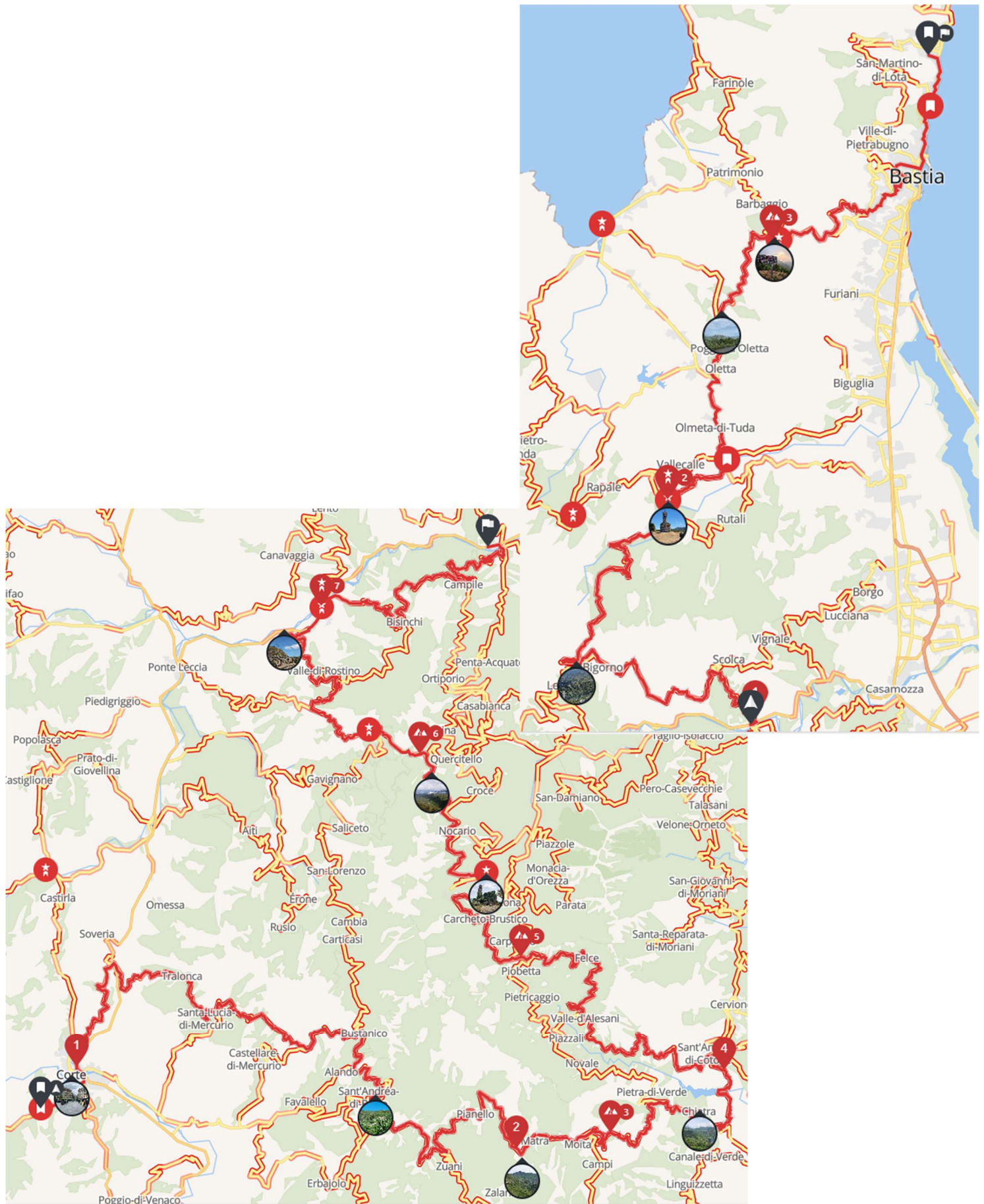
**Col de Teghime**, Gebirgspass, Höhe ca. 536 m, **D81** (Korsika), Beliebte Passstraße mit kurviger, gut asphaltierter Strecke, Schöne Panoramablicke auf das Balagne-Gebiet und das Meer

### Hotel Casa Mea

### TANKEN:

Corte und Bastia

Barchetta mit Umweg



## Anreise

**28.06.2025 (SA) – 1ÜNF – Home to Pisa**

**Hotel: San Ranieri Hotel**

Adresse: Via Filippo Mazzei, 2, 56124 Pisa PI, Italien

Telefon: +39 050 971951

E-Mail: <http://www.sanranierihotel.com/>

Entfernung: 1.200 km (Auto mit Anhänger)

Aktion: Ankunft, Check-in, Anhänger abstellen

**29.06.2025 (SO) – Pisa to Livorno (Fähre) to Hotel Casa Mea**

**Parkhaus: Parcheggio Moderno**

Adresse: Via dell'Angiolo 15, 57123 Livorno LI, Italien

Entfernung: 30km

Aktion: Fahrt zur Fähre

Aktion: Ankunft, Check-in Fähre 15:15h

Fähre ab 17:15 Uhr von Livorno nach Bastia 21:20h

Entfernung: Überfahrt 130 km (Fähre ca. 4 Std. 30 Min.)

**Hotel: Hotel Casa Mea**

Adresse: 9 Chemin du Fiumicellu, 20200 San-Martino-di-Lota, Frankreich

Telefon: +33 4 95 35 35 04

E-Mail: [reception@hotelcasamea.com](mailto:reception@hotelcasamea.com)

Entfernung: 5 km (Auto/Motorrad ca. 10 Min.)

Aktion: Verbindungsfahrt Fähre zum Hotel, late Check-in

## Tour

29.06.2025 (SO) to 02.07.2025 (MI) – 3 ÜNF

Hotel: Hotel Casa Mea

02.07.2025 (MI) – Hotel Casa Mea to Hotel Castel d'Orcino

**Hotel: Hotel Castel d'Orcino**

Adresse: Lieu dit Tiuccia, 20111 Casaglione, Frankreich

Telefon: +33 4 95 52 01 52

E-Mail: info@casteldorcino.com

Entfernung: 170 km (ca. 3 Std. Fahrt)

Aktion: Verbindungsfahrt San-Martino-di-Lota nach Casaglione, Check-in

02.07.2025 (MI) to 05.07.2025 (SA) – 3 ÜNF

Hotel: Hotel Castel d'Orcino

05.07.2025 (SA) – Hotel Castel d'Orcino to Residence Casarina

**Hotel: Résidence Casarina**

Adresse: Route de Maora, 20169 Bonifacio, Frankreich

Telefon: +33 4 95 73 03 85

E-Mail: contact@residencecasarina.com

Entfernung: 150 km (ca. 3 Std. Fahrt)

Aktion: Verbindungsfahrt Casaglione/Orcino nach Bonifacio, Check-in

05.07.2025 (SA) to 08.07.2025 (DI) 3 ÜNF

Hotel: Résidence Casarina

08.07.2025 (DI) – Residence Casarina to Hotel Arena le Refuge

**Hotel: Hotel Arena Le Refuge**

Adresse: Lieu dit Ponte Altu, 20250 Corte, Frankreich

Telefon: +33 4 95 46 00 85

E-Mail: hotel.lerefuge@gmail.com

Entfernung: 150 km (ca. 2 Std. 30 Min. Fahrt)

Aktion: Verbindungsfahrt Bonifacio nach Corte, Check-in

08.07.2025 (DI) – 10.07.2025 (DO) – 2 ÜNF

Hotel: Hotel Arena Le Refuge

10.07.2025 (DO) – Hotel Arena le Refuge to Hotel Casa Mea – 1 ÜNF

Hotel: Hotel Casa Mea

Adresse: 9 Chemin du Fiumicellu, 20200 San-Martino-di-Lota, Frankreich

Telefon: +33 4 95 35 35 04

E-Mail: [reception@hotelcasamea.com](mailto:reception@hotelcasamea.com)

Entfernung: 70 km (ca. 1 Std. 30 Min. Fahrt)

Aktion: Verbindungsfahrt Corte nach San-Martino-di-Lota, Check-in

## Rückfahrt

### 11.07.2025 (FR) – Hotel Casa Mea – Bastia (Fähre) - Livorno

Entfernung: 5 km (Auto/Motorrad ca. 10 Min.)

Aktion: Abfahrt Hotel 5:30h - TBD

Aktion: Ankunft, Check-in Fähre 05:45

Aktion: Abfahrt Fähre 07:45 Uhr von Bastia -> Ankunft 11:50h in Livorno

Entfernung: Überfahrt 130 km (Fähre ca. 4 Std. 30 Min.)

Aktion: Fähre Bastia 07:45 Uhr – Ankunft Livorno 11:50 Uhr, Anhänger in Pisa abholen, Abfahrt

### 11. und 12.07.2025 (SA) – Home Base

Aktion: Rückfahrt mit Auto + Anhänger

