

MORE2RIDE ->TOUR8WAW



WAW 2026

— Wild Atlantic Way —

COMING SOON

MAI 2026

AN ATLANTIC FILM / A ROCKY ROAD PRODUCTION / PRODUCTION, DIRECTED BY IRELAND
MUSIC BY THE WIND AND THE SEA / SCRIPT BY THE LANDSCAPE



ATLANTIC CINEMA



	From		To	Day	Date	Hotel	action	KM Day	KM EoD
DE	Home Base		Cherbourg	MI	29.4		Auto mit Anhänger und Moped	800	800
DE/FR	Cherbourg		Irish Ferries	DO	30.4				
Fähre	Cherbourg	Hinfahrt	Dublin			1630h Cherbourg 1115h Dublin-Hafen	Moped abladen und Anhänger abstellen		
FR/IR									
1 WAW	Dublin	Carnew	Waterford	FR	1.5	Granville Hotel	Auto / Moped weiter	245	245
2 WAW	Waterford	Cahir	Cork	SA	2.5	The Montenotte		245	490
3 WAW	Cork	Mizen Head	Killamey	SO	3.5	Killaran House		295	785
4 WAW	Killamey	Ring of Kerry	Killamey	MO	4.5	Killaran House		245	1030
5 WAW	Killamey	Roses	Ballyvaughan	DI	5.5	Hazelwood Lodge		295	1325
6 WAW	Ballyvaughan	Carraroe	Clifden	MI	6.5	Hillside Lodge	Abendessen H&M	260	1585
7 WAW	Clifden	Mulranny	Strandhill	DO	7.5	Strandhill Lodge Hotel		265	1850
8 WAW	Strandhill	Teelin	Dungloe	FR	8.5	Sweeney's Hotel		265	2115
9 WAW	Dungloe	(London)Derry	Ballycastle	SA	9.5	Glass Island Boutique B&B	Alternative mit Fähre TBD	280	2395
10 WAW	Ballycastle	Belfast	Castlewellan	SO	10.5	Hillyard House		240	2635
11 WAW	Castlewellan	Annagassan	Dublin	MO	11.5	Pembroke Townhouse		190	2825
12 WAW	Dublin	City	Dublin	DI	12.5	Pembroke Townhouse		0	2825
13 WAW	Dublin		Irish Ferries	MI	13.5	Fahrt zur Fähre	Anhänger abholen und Moped aufladen	0	2825
Fähre	Dublin	Rückfahrt	Cherbourg			1630h Dublin 1230h Cherbourg	Auto mit Anhänger und Moped		
IR/FR									
FR-DE	Cherbourg		Home Base	DO	14.5			800	800

1 Wild Atlantic Way: 01. Mai 2026

Dublin – Carnew - Waterford

TOURDAUER:

Fahrzeit ca. 3h & ca. 2h

GEPLANTE STRECKE:

ca. 145 km & ca. 100 km

1-A WAW
Dublin – Carnew

Dublin – Ankunft mit der Fähre, Anhänger parken und Moped abladen. Abfahrt in Richtung Carnew.

Sallygap – ruhiger Pass durch sanft Hügellandschaft.

Lough Guinness – dunkler, mystischer See in abgelegener Natur

Glendalough – historisches Klostertal mit markantem Rundturm.

Wicklow Gap – hoher Pass durch die **Wicklow Mountains** mit wilder Heidelandschaft auf schmalen Straßen.

Weiter auf der **Glen of Imaal Road**, einer abgeschiedenen Militärstraße.

Auf der N81 durch **County Wicklow** in einer reizvollen Landschaft.

Kilcavan Gap – ruhiger Übergang in offene Weiden.

Carnew (4) – Pause in einem Café (Barista Coffee?)

1-B WAW
Cornew - Waterford

Von Carnew ins südliche **County Wicklow** auf ruhigen Landstraßen.

Über den historischen Ort **Ferns**

Ländliches Dorf **Monageer** im County Wexford.

Ballaghkeen mit seinen sanften Hügellandschaften und schmalen Straßen.

Castletown / Caselbridge – kleines Dorf bringt mich näher zur Küste

Wexford – Fahrt durch die Hafenstadt auf der Promenade

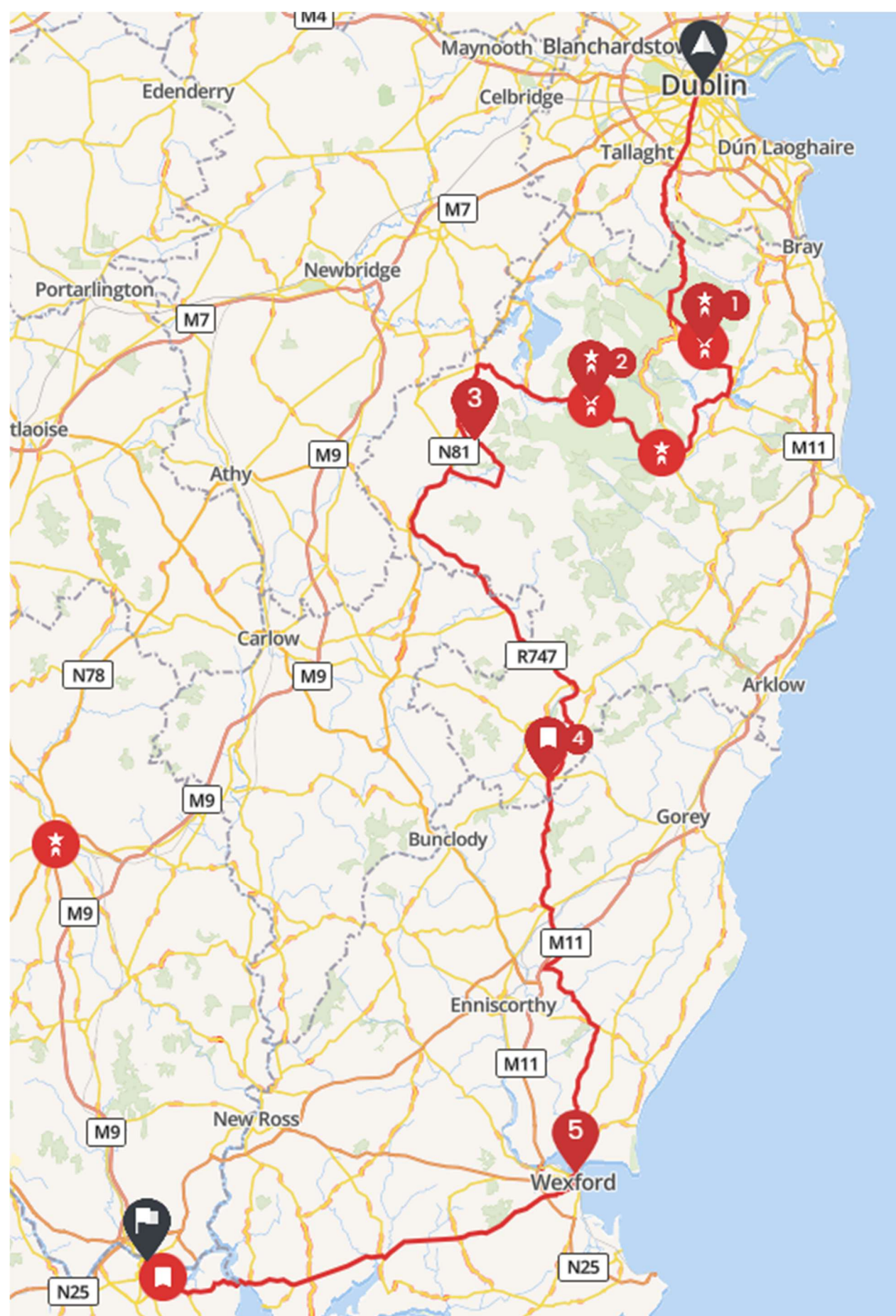
Waterfront – Ziel der heutigen Tour

TANKEN:

Circle K
7 Dunmore Rd, Cove,
Waterford, X91 A52P

HOTEL:

Granville Hotel
Meagher's Quay, Trinity
Without, Waterford, Irland



2 WAW: 2. Mai 2026

Waterford – Cahir - Cork

TOURDAUER:

Fahrzeit ca. 3h & 2h

GEPLANTE STRECKE:

ca. 125 km & ca. 115 km

2-A WAW

Waterford - Cahir

Start: Granville Hotel

Fahrt ins Landesinnere in nördliche Richtung.

Kilkenny – mittelalterliche Stadt mit dem Highlight - Kilkenny Castle.

Weiterfahrt in westliche Richtung nach Cashel zum **Rock of Cashel** – monumentales Ensemble auf markantem Felsen.

Jetzt südliche Richtung durch **County Tipperary** bis nach Cahir –

Cahir Castle (3), eine eindrucksvolle Burg am River Suir mit Café Stopp.

2-B WAW

Cahir – Cork

Weiterfahrt von Cahir in südlicher Richtung auf ruhigen Nebenstraßen.

Ballincourty Castle – abgelegenes, teils verfallenes Tower House mit ursprünglicher Atmosphäre.

Mass Rock – historischer Andachtsort aus der Zeit Penal Laws.

Weiter Richtung Cork

Abstecher zum und Besuch am Grab Rory Gallagher, eine irische Rocklegende.

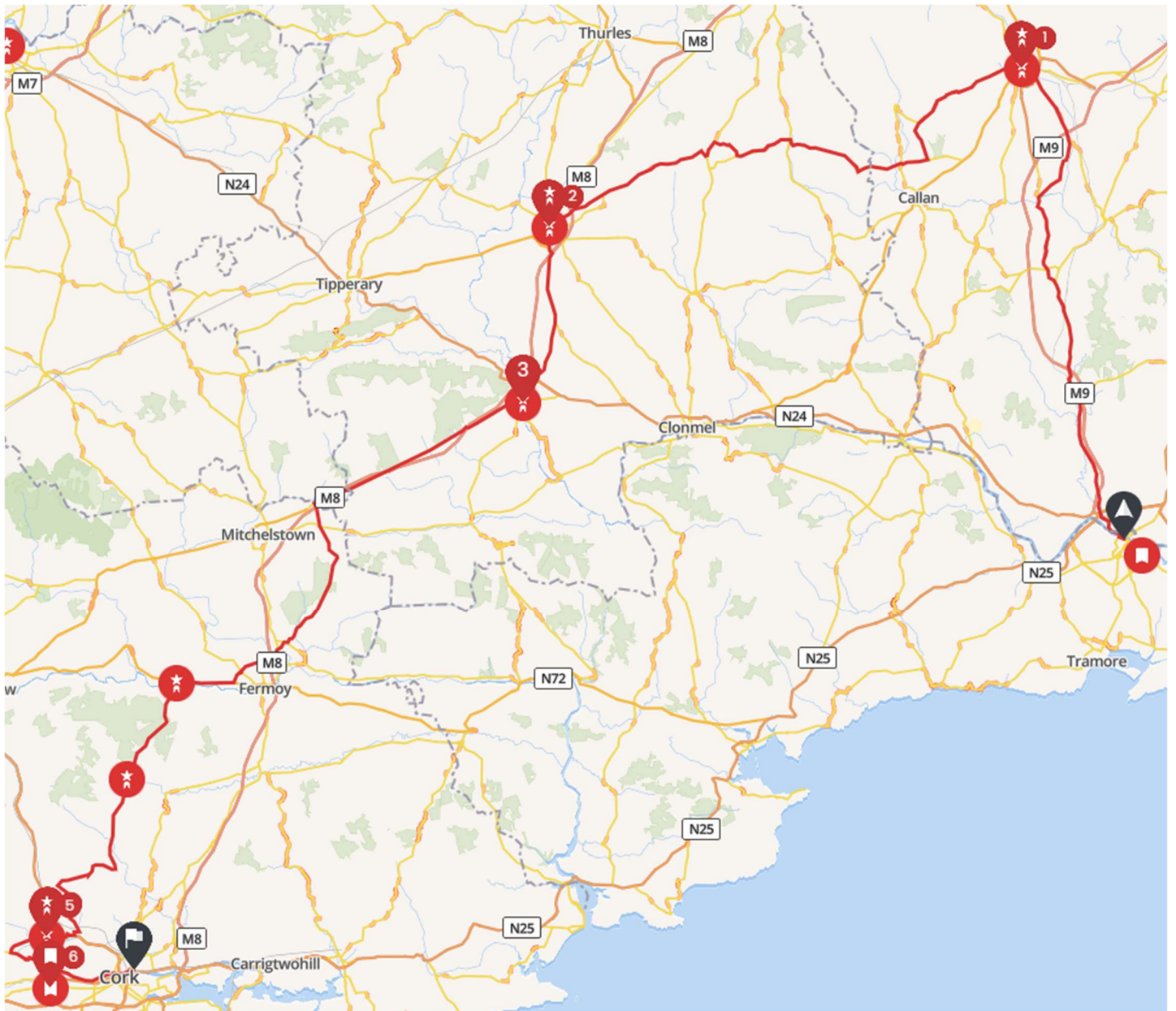
TANKEN:

Circle K Espress
St Ann's Hill, Kilnamucky,
Cork

HOTEL:

The Montenotte Hotel
Middle Glanmire Rd,
Montenotte, Cork, T23 E9DX

MORE2RIDE ->TOUR8WAW



3 WAW: 3. Mai 2026

Cork – Mizen Head - Killarney

TOURDAUER:

Fahrzeit ca. 3h & 2h 30m

GEPLANTE STRECKE:

ca. 165 km und ca. 130km

3-A WAW
Cork Mizen Head

Start am Hotel The Montenotte in Richtung Südwesten

Ringrone Castle – normanische Burgruine bei Kinsale.

Old Head Signal Tower – exponierte Lage an den Klippen mit Blick auf den Atlantik.

Timoleague – eines kleines Dorf mit der **Timoleague Abbey** – ein gut erhaltenes Franziskanerabbtei aus dem 13. Jh.

Weiter durch den ländlichen Westen Cork.

Dromberg Stone Circle – berühmter prähistorischer Steinkreis.

Poulgorm Bridge – kleine historische Steinbrücke

Ballydehob Viaduct – markanter Steinviadukt, ein Relikt der alten Eisenbahnlinie.

Altar Wedge Tomb – prähistorisches Grabmonument.

Mizen Head (11) – südwestlichster Punkt Irlands – dramatische Klippen, Brücke und Leuchtturm – Atlantik pur.

3-B WAW
Mizen Head - Killarney

Weiterfahrt durch **County Cork**.

Bantry House & Garden – herrschaftliches Anwesen mit Terrassengärten und mit Blick auf **Bantry Bay**.

Glennarriff - kleiner Ort am Bantry Bay.

Glennarriff Nature Reserve mit Naturtunnel (Bamboo Tunnel).

Weiter Richtung Kerry.

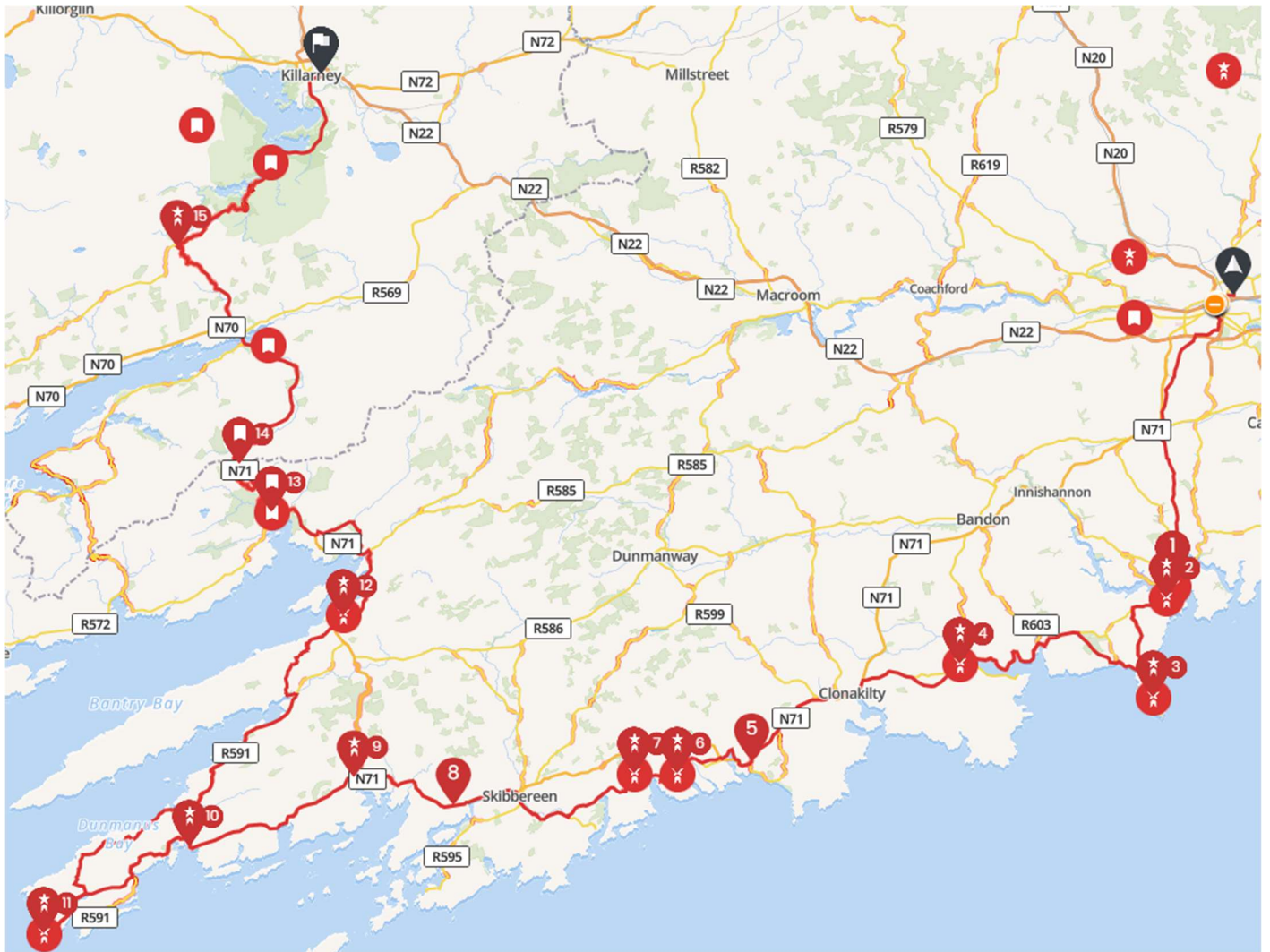
Moll's Gap – berühmter Pass auf dem Ring of Kerry bis nach Killarney.

TANKEN:

Amper
Dromhale CI, Dromhale, Killarney, Co.

HOTEL:

Killaran House
Park Rd, Avenue, Killarney, Co. Kerry, V93 X883



4 WAW: 4. Mai 2026

Killarney – Rind of Kerry - Killarney

TOURDAUER:

Fahrzeit ca. 3h & ca. 2h

GEPLANTE STRECKE:

ca. 160 km und ca. 90 km

4-A WAW
Killarney – Cove

Vom Hotel geht es vorbei am **Lough Leane** zum **Gap of Dunloe**, ein schmaler Bergpass durch **County Kerry**.

Gleensk Viaduct – historisches Eisenbahnviadukt mit einer eleganten Architektur, erbaut im 19. Jh. als Teil der Kerry-Linie.

Old Barracks, Caherciveen – historisches Militärbäude.

Caheral Stone Fort – typisches irisches Ringfort (Steinkreis) aus dem 7-9. Jh.

Leacanabuaile Stone Fort – gut erhaltenes Ringfort mit Interpretation der irischen Frühgeschichte.

Eightercua Stone Row – prähistorische Steinkette aus der Bronzezeit.

Derry Name House und Ogham Stone – historische Steinhäuser mit Ogham Inschrift aus der keltischen Zeit

Lamps Head – Fantastischer Ausblick

Pause **Glanbeg Beach**

4-B WAW
Cove – Killarney

Von Glanbeg Beach zum Gleesk Pier – historischer Fischerpier an der Küste von Kerry.

Die Küstenstraße von Kerry bietet ein spektakuläres Panorama.

Molls Gap – Pass im Killarney National Park.

Irlands ältester Nation Park sei 1932.

Vorbei am Muckross Lake zurück zum Hotel.

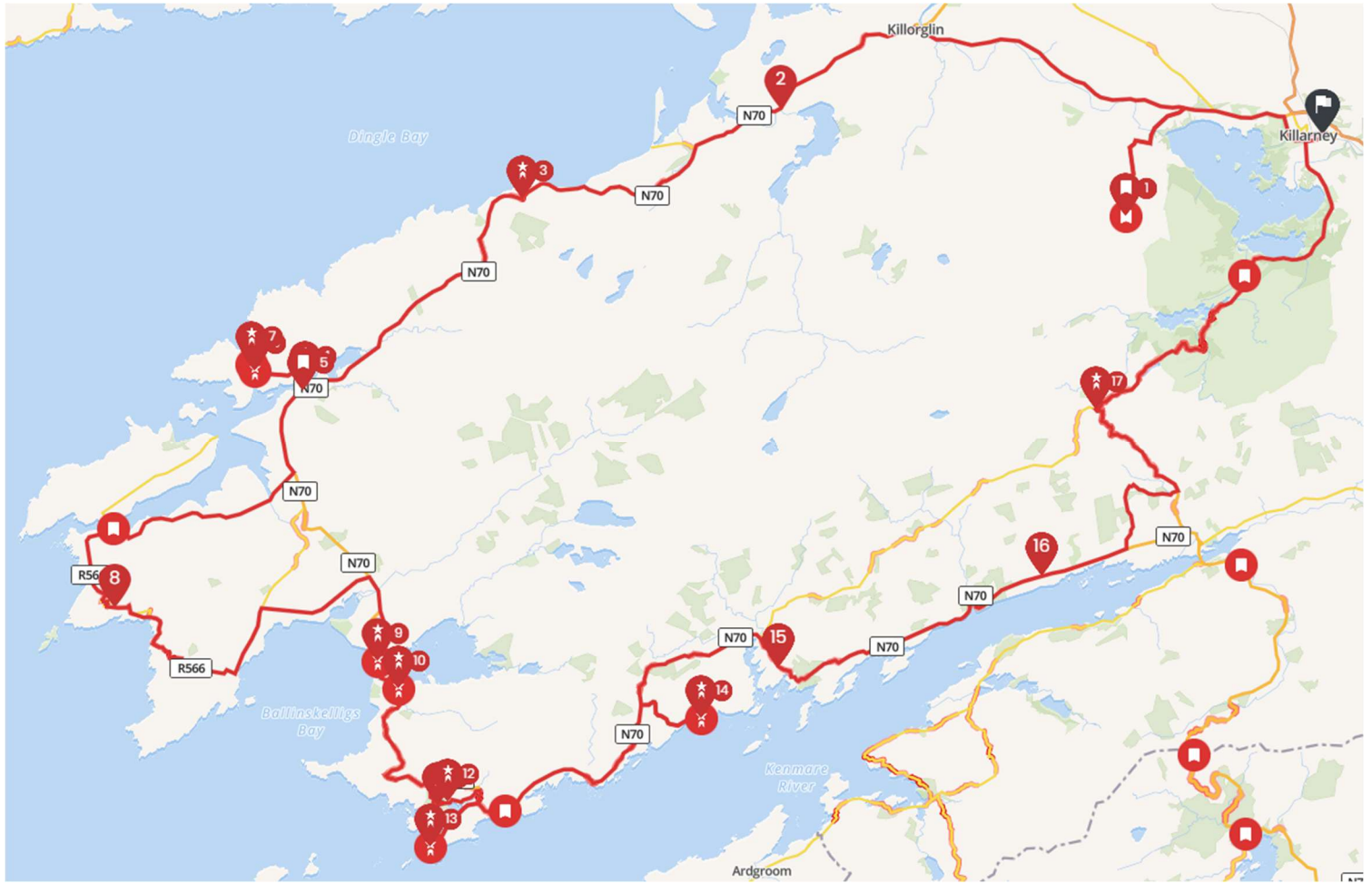
TANKEN:

Amper
Dromhale CI, Dromhale,
Killarney, Co.

HOTEL:

Killaran House
Park Rd, Avenue, Killarney,
Co. Kerry, V93 X883

MORE2RIDE ->TOUR8WAW



5 WAW: 5. Mai 2026

Killarney – Roses - Ballyvaughan

TOURDAUER:

Fahrzeit ca. 3h & ca. 2h 30m

GEPLANTE STRECKE:

ca. 170 km und ca. 120 km

5-A WAW
Killarney - Roses

Start: Hotel Killaran House
in nördlicher Richtung.

Bromore Cliffs –
atemberaubende
Küstenklippen, geologisch
interessant durch
sedimentäre
Gesteinsschichten.

Carrigafoyle Castle –
Ruine einer großen irischen
Festung aus dem 15. Jh, an
der Shannon Mündung
gelegen.

Carrigaholt Bay – kleine
Hafenanlage mit Sandstrand
umgeben von Klippen.

County Clare – Landzunge
zwischen Atlantik und
Shannon Mündung – Loop
Heas mit Leuchtturm am
weslichsten Punkt .

Brigdes of Roses –
malerische Brücken über
der Flussmündung an der
Nordküste - Pause

5-B WAW
Roses - Ballyvaughan

Kilkee Cliffs - spektakuläre
Steilküste und vulkanische
Gesteinsformation.

Lahinch – kleines
Küstendorf auf der Route
richtung Burren.

Cliffs of Moher – berühmte
Klippen Irlands, UNESCO
Global Geopark,

Doonagore Castle –
Rundturm aus dem 16. Jh.
Ursprünglich Wehrturm,
später Wohnhaus.

Poulnabrone Dolmen –
prähistorisches Portalgrab
aus der Jungsteinzeit ca.
5.000 v Chr. Einer der
berühmtesten Dolmen
Irlands im karstigen Burren
Gebiet.

!!! TANKEN:

Auf der Strecke, da
schlechte Versorgung um
Ballyvaughan!!!

HOTEL:

Hazelwood Lodge Newtown,
Ballyvaughan, Co. Clare



6 WAW: 6. Mai 2026

Ballyvaughan – Carraroe - Clifden

TOURDAUER:

Fahrzeit ca. 3h & ca. 2h

GEPLANTE STRECKE:

ca. 160 km und ca. 100 km

6-A WAW

Ballyvaughan - Carraroe

Start vom Hotel – eine Schleife über **Lisdoonvarna**, typischer Ort für Burren, bis zur Küsten. Dann auf der spektakulären Küstenstraße bis **Limestone Coast und Black Head**.

Fahrt durch Ballyvaughan zum Bishops Garden.

Dungaire Castle - ikonische Burg direkt an der Galway Bay, in der Nähe von **Kinvarra**.

In nördliche Richtung bis Galway, dann westlich bis zur ruhigen **Silver Beach**.

Weiter bis zur Spitze der vorgelagerten Insel mit dem **Coral Strand** aus zermahlenen Korallenkalk (teilweise schlechter Asphalt!).

Pause in **Carraroe (8)**, gälisch geprägter Küstenort

6-B WAW

Carraroe - Clifden

Abfahrt in Carraroe, weiter in nördliche Richtung.

Bei **Camus** westlich abbiegen und der R340 an der Küste entlang, einer der schönsten Küstenstraßen Connemaras – fahraktiv, enge Kurven, abwechslungsreich.

Wechsel auf die R342 bis zur **Gurteen Beach**.

Derrigimlagh Bog, bedeutendes Hochmoor.

Bis zum Hotel in **Clifden**, „Hauptstadt Connemaras“.

!!! TANKEN:

Auf der Strecke, da schlechte Versorgung um Ballyvaughan!!!

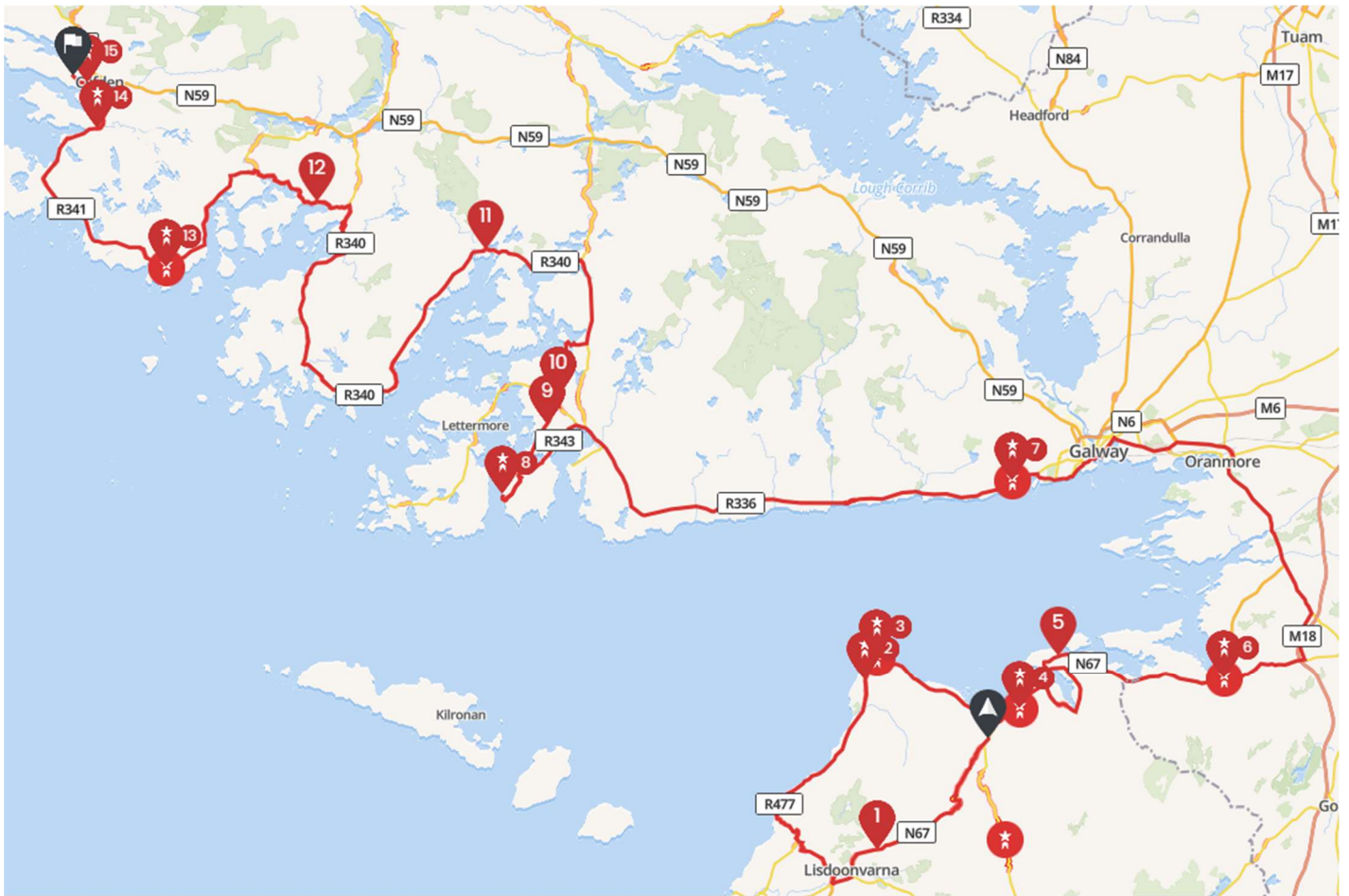
Circle K Express
Westport Rd,
Clifden, H71 E337

HOTEL:

Hillside Lodge B&B,
Sky Rd, Fakeeragh,
Clifden

Treffen mit Freunden im Hotel !!!

MORE2RIDE -> TOUR8WAW



7 WAW : 7. Mai 2026

Clifden – Mulranny - Strandhill

TOURDAUER:

Fahrzeit ca. 2h & ca. 3h

GEPLANTE STRECKE:

ca. 110 km und ca. 160 km

7-A WAW

Clifden - Mulranny

Kleine Schleife Richtung Küste, dann auf der N59 über **Letterfrack**, liegt am Eingang zum **Connemara National Park**, zur **Kylemore Abbey**.

Am **Killary Fjord**, einziger Fjord Irlands, mit Blick auf den **Killary Harbour**

Am Ende des Fjords wartet die **Aasleagh Falls** direkt an der Straße, gespeist vom Erriff River.

Weiter auf der N59 Richtung Norden bis **Westport**, Übergang in das Mayo Gebiet.

Kleiner Abstecher zum **Westport House**, historisches Herrenhaus mit Parkanlage.

Über die **Newport Bridge** zur **Burrishoole Abbey** – Ruine einer Augustinerabtei aus dem 15. Jh.

Pause in der Bucht von **Muranny (7)** mit Blick über Clew Bay.

7-B WAW

Mulranny – Strandhill

Weiter auf der N59 Richtung Norden.

Bei **Bangor-Erris** Abzweig in östliche Richtung bis **Ballina**

Am Nordufer des **Moy Estuary**, Lachs Fluss bis zur **Rosserk Abbey**, Franziskanerabtei 15. Jh. (gegenüber)

Hinter **Inishcrone / Enniscrone** zum **Enniscrone Castle**, Sitz des gleichnamigen Clans

Weiter zur Nordsitze bei **Easky** befindet sich das **O'Dowd Castle** direkt am Meer

Entlang der Küste weiter bis nach **Ballyadare**.

Bei **Carrowmore** liegt der prähistorische **Megalith-Cemetery** – steinzeitlicher Friedhof

Abstecher zum **Knocknarea Mountain** – markanter Tafelberg

Fahrt bis zur Tanke und dann zurück zum Hotel in Strandhill.

TANKEN:

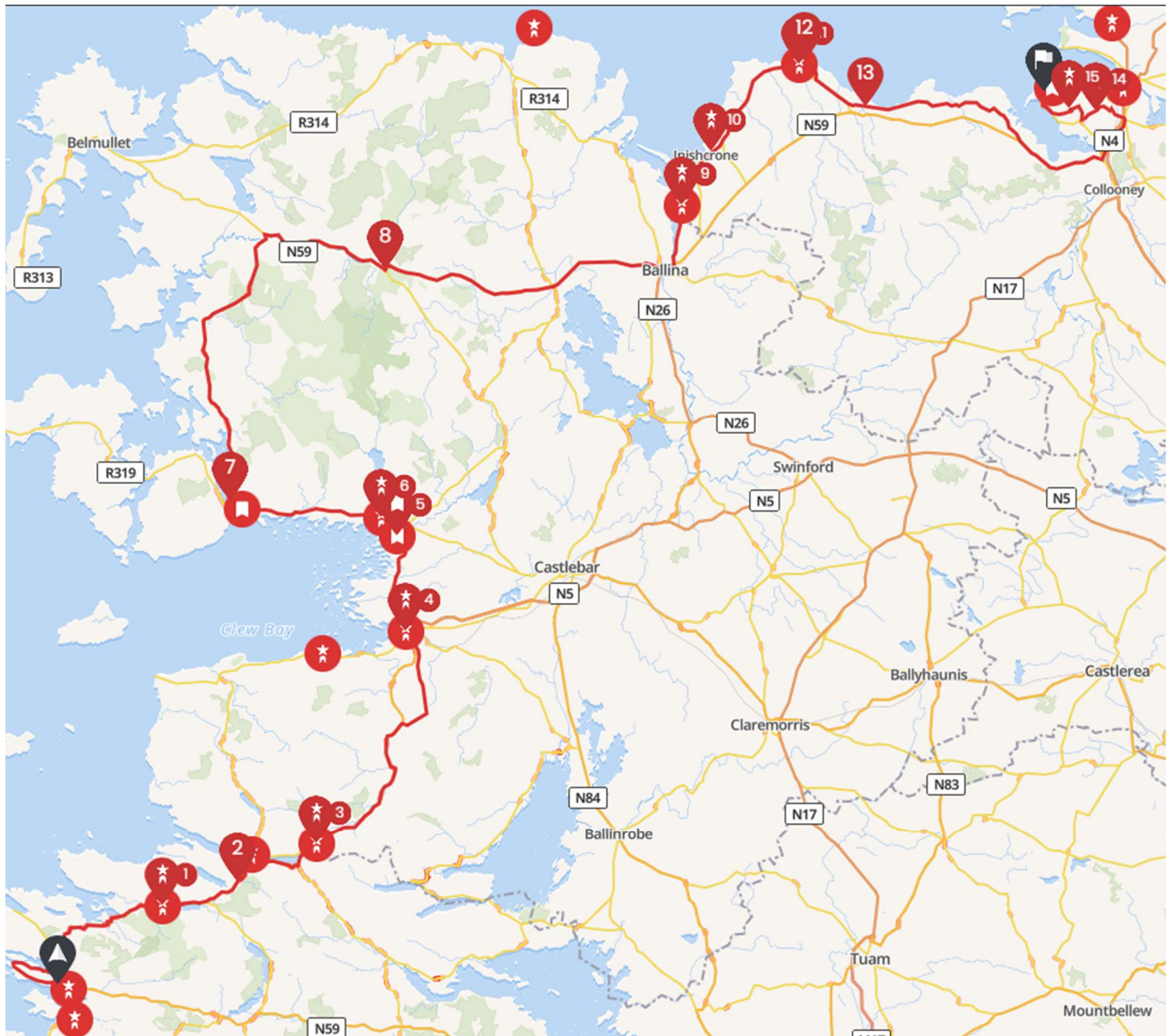
Circle K Express

Strandhill Road Larass Or, Strandhill, Co. Sligo, F91 C79E, Irland

HOTEL:

Strandhill Lodge & Suites
Top Rd, Carrowbunnaun, Strandhill, Co. Sligo, F91 VX08, Irland

MORE2RIDE -> TOUR8WAW



8 WAW: 8. Mai 2026

Strandhill – Teelin - Dungloe

TOURDAUER:

Fahrzeit ca. 3h & ca. 2h

GEPLANTE STRECKE:

ca. 155 km und ca. 110 km

8-A WAW

Strandhill - Teeline

Von Sligo Bay Richtung

Sligo – neugotische
Kathedrale aus dem 19. Jh.

**Drumcliff Round Tower
und Graveyard** liegen auf
der N15 –
frühmittelalterlicher
Rundturm, Grabstätte von
WB Yeats mit Blick auf Ben
Buben Mountain –
ikonischer Kalkstein
Tafelberg.

N15 bis **Classiebawn
Castle und Mullaghmore
Head** – Märchenschloss aus
dem 19. Jh. auf einer
Landzunge.

Weiter zu **Duff River Falls** –
kleiner, abgelegener
Wasserfall.

Abstecher zu **The Big Pier
Salthill Cabin**

N56 westlich dann auf R263
zu **Killybegs**

Pause bei **Silver League
Cliffs (11)**

8-B WAW

Teelin - Dungloe

Weiter auf der ruhigen
Küstenstraße R263 zu
Malin Bay, ein stilles
Küstenhighlight

Weiter zur **Glen Bay** –
nahezu unberührte Bucht

Maghara Waterfall -
einziger Strand mit
Wasserfall aus den Dünen,
weiter über Ardara auf N56

Klicclooney Dolmen –
megalithisches Portalgrab
aus der Jungsteinzeit (3.000
vChr.)

Schleife über **Crohy Head** –
abgelegene Landzunge mit
spektakulären Klippen

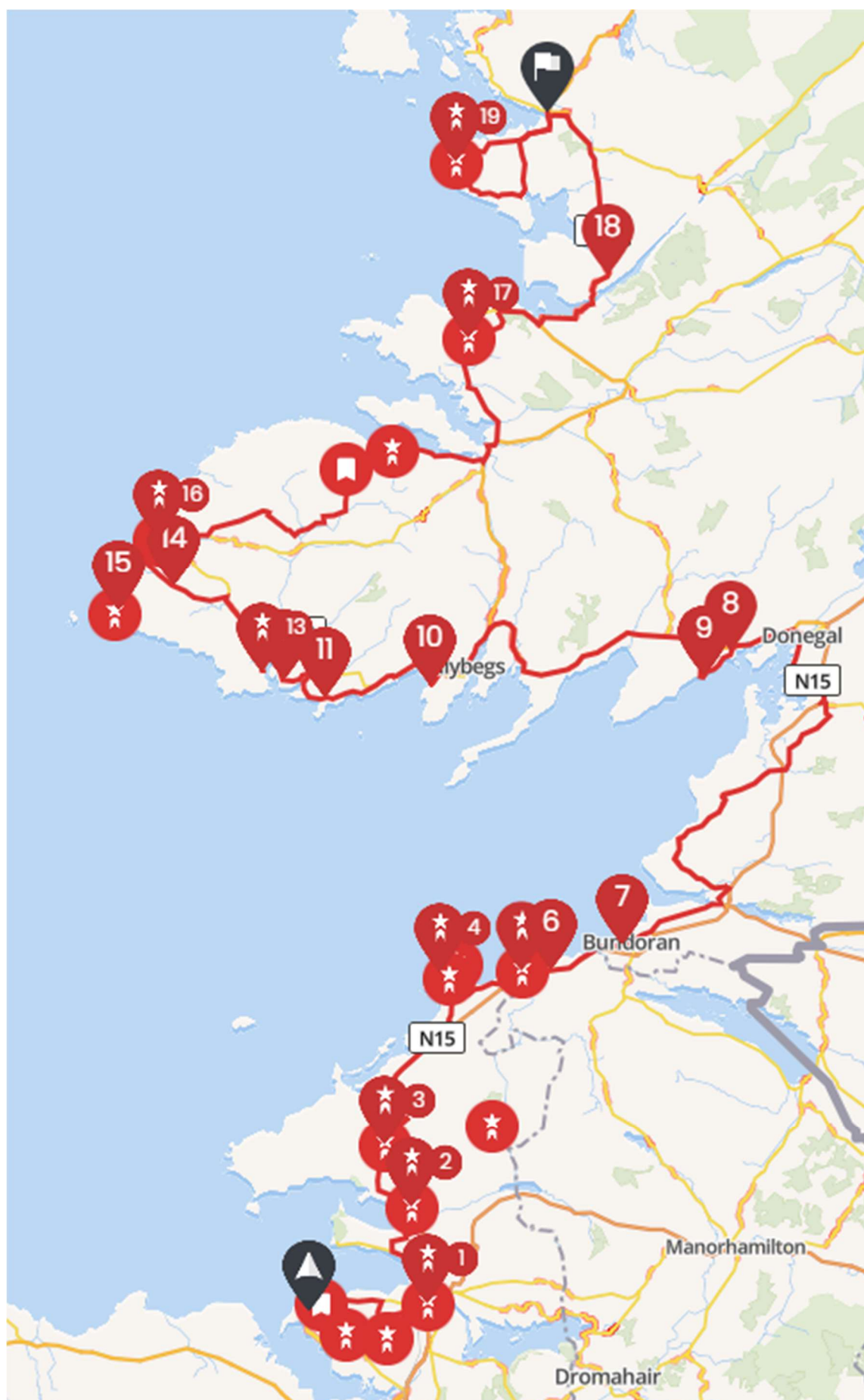
Hote in Dungloe

TANKEN:

Emo Mill Road
Mill Rd, Meenmore,
Dungloe, Co. Donegal,

HOTEL:

Sweeneys Hotel
18 Lower Main St,
Dunglow, Dungloe,
Co. Donegal, F94 D962



9 WAW: 9. Mai 2026

Dungloe – (London)Derry UK – Ballycastle

TOURDAUER:

Fahrzeit ca. 2h & 2h & 2h

GEPLANTE STRECKE:

ca. 120 km und ca. 120 km und 85km

9-A WAW

Dungloe – (London)Derry

Start in nördlicher Richtung auf der N56 über **Gweedore**

Abzweig auf die R257 über die Küstenstraße auf die Halbinsel nach **Bloody Foreland** – rötlich gefärbtes Gestein, das bei Abendlicht blutrot wirkt.

Zurück auf die N56 mit Abstecher zur **Marble Hill Beach** - breiter, heller Sandstrand mit Dünenlandschaft.

Auf der R245 liegt das **Coe Castle** – gut erhaltene Festung aus dem 15. Jh. Stammsitz des O'Donnell Clans – mit Blick auf die **Sheephaven Bay**

Südlich bis nach **Letterkenny** (viel Verkehr) und dann nach (London)**Derry** – Pause am **Fluss Foyle**

Prüfen, ob die Fähre von Greencastle nach Magilligan am WE verkehrt und dann die Fährzeiten checken

<https://loughfoyleferry.com/timetable-fares/>

Route:

9-bmF Derry-Ballycastle

9-B WAW

(London)Derry - Ballycastle

Von Derry geht es weiter in östlicher Richtung zum **Mussenden Tempel** – auf einer Klippe gelegene Rundtempel aus dem 18. Jh.

Über **Coleraine** zum **Portstewart Strand** – breiter Sandstrand direkt neben der Küstenstraße

Entlang der Küste zum **Dunluce Castle** – bekannte Burgruine, dramatisch auf einem Felsen über dem Meer gelegen

und zum **Giant Causeway** – UNESCO Weltkulturerbe mit rund 40.000 Basaltsäulen – sehr belebt.

Nächstes Ziel **Ballintoy Harbour** - kleiner Naturhafen, bekannt aus Game of Thrones

und **Rope Bridge** – spannt sich 30 m über das Meer

Ziel Hotel in Ballycastle

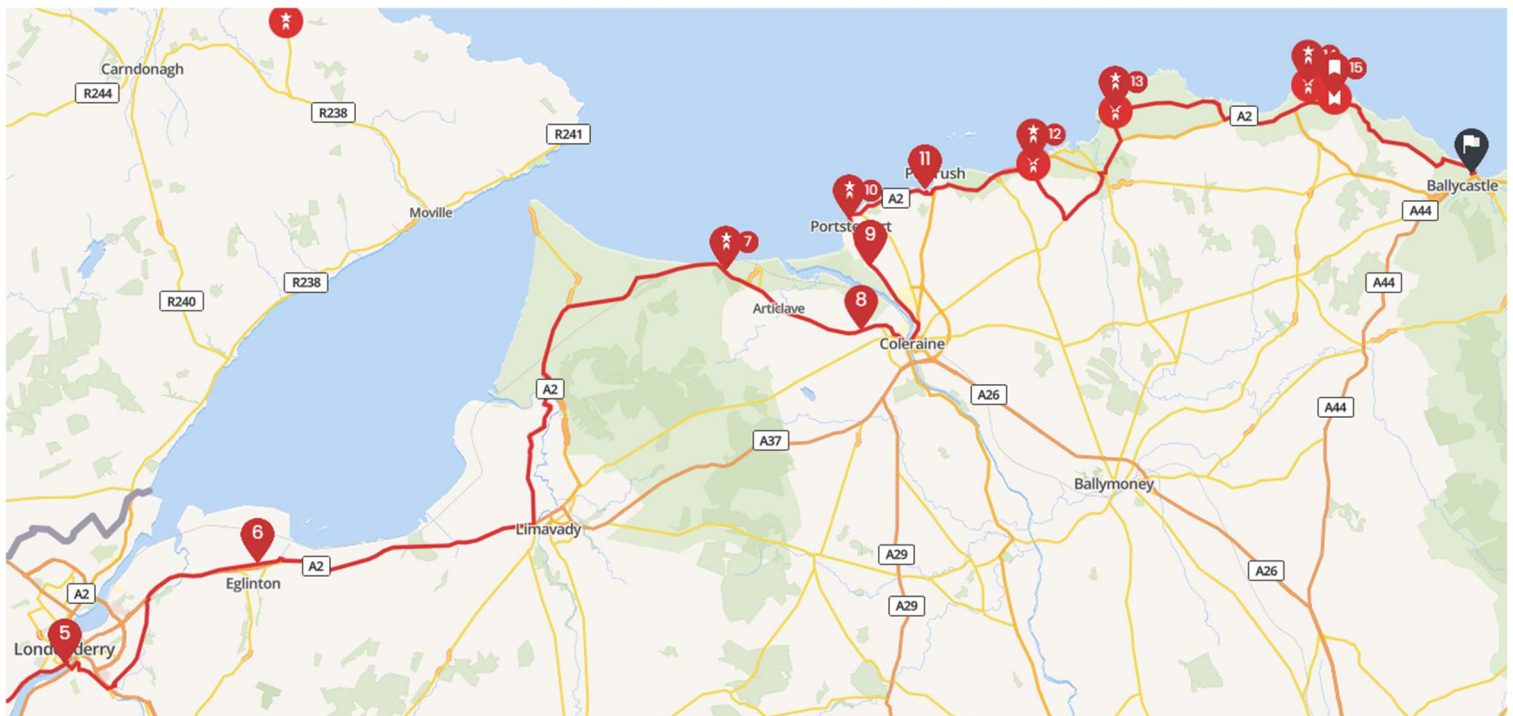
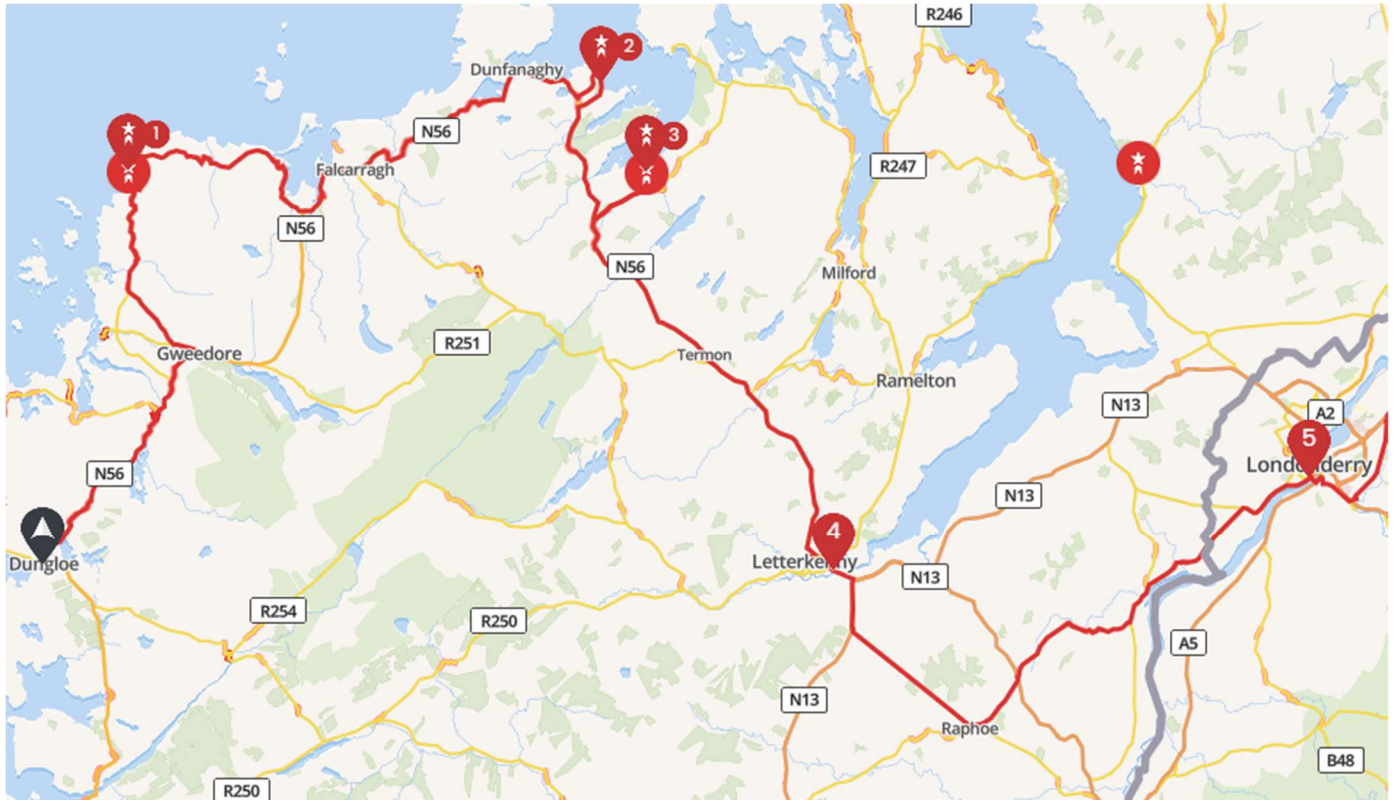
TANKEN:

Maxol Service Station SPAR Castle St, Ballycastle BT54 6AR, UK

HOTEL:

Glass Island Ballycastle 11 Beechwood Ave, Ballycastle BT54 6BL, UK

MORE2RIDE -> TOUR8WAW



10 WAW: 10. Mai 2026

Ballycastle – Belfast – Castelwellan

TOURDAUER:

Fahrzeit ca. 2h 30m & ca. 2h

GEPLANTE STRECKE:

ca. 125km und ca. 115 km

10-A WAW

Ballycastle - Belfast

Start auf der A2 in Südöstlicher Richtung zu den **Cushendun Caves** – natürlich entstandenen Höhlen am Strand, bekannt aus GoT.

Die A2 gilt als einer der schönsten Küstenstraßen Nordirlands.

Entlang der Küstenstraße zum **Gobbins Path** – historischer Klippenweg aus dem Jahre 1902 mit Brücken und Tunneln direkt über dem Meer.

Im Vorort von Belfast - Pause

10-B WAW

Belfast – Castlewellan

Fahrt durch Belfast – dichter Verkehr

Die A20 verläuft entlang eines der größten Meeresarme der Britischen Insel.

Auf der schmalen Straße geht es am Ostufer des Strandford Lough weiter in Südlicher Richtung.

Die A2 bietet einen Blick über das Lough.

Killough ist ein kleines, traditionelles Küstendorf.

Hotel in Castlewellan

TANKEN:

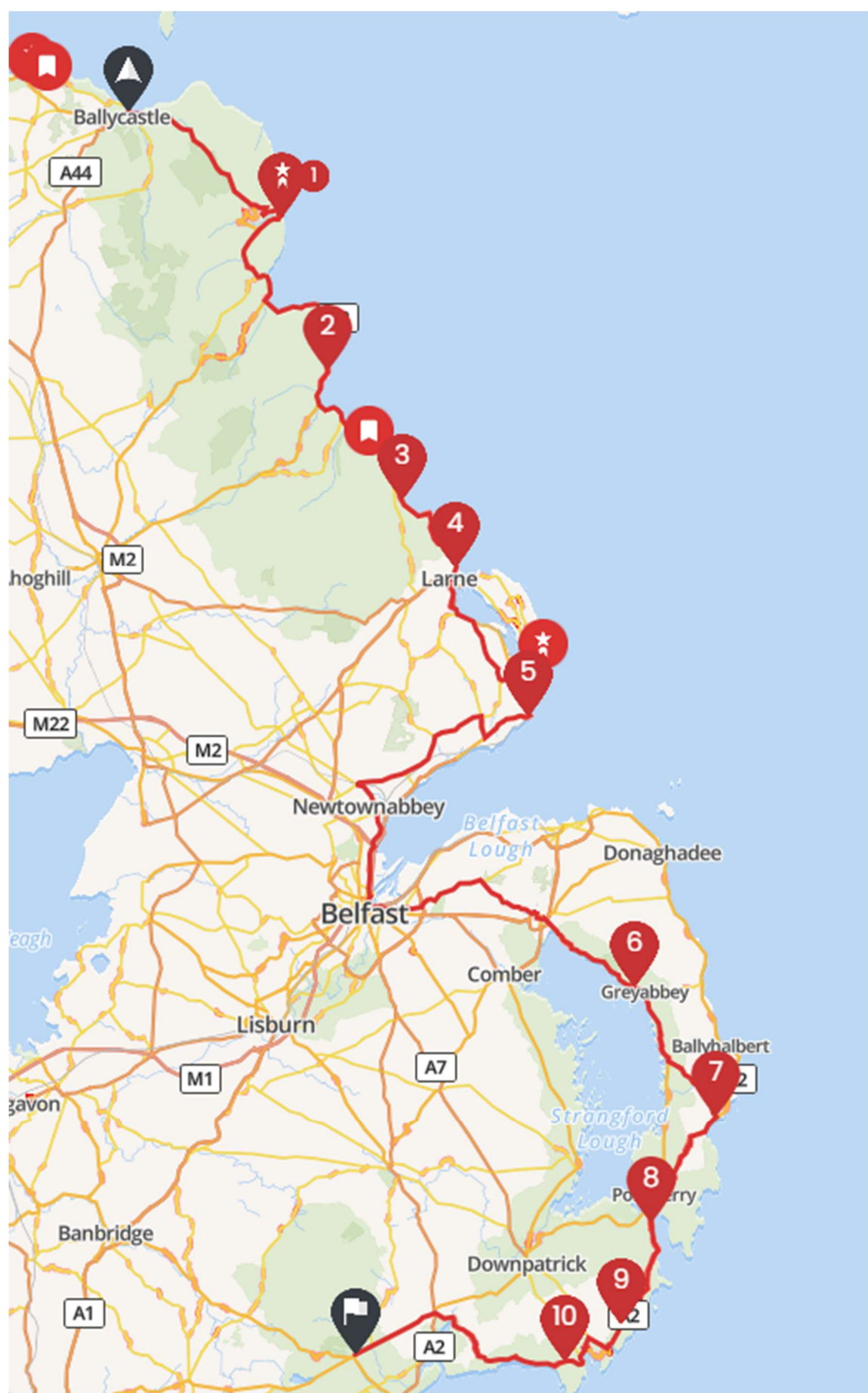
Circle K Express

82 Dundrum Road,
Newcastle BT33 0LN, UK

HOTEL:

Hillyard House Hotel

3-5 Castle Ave,
Castlewellan BT31 9DX, UK



11 WAW: 11. Mai 2026

Castelwellan – Annagassan - Dublin

TOURDAUER:

Fahrzeit ca. 2h 30m & ca. 2h

GEPLANTE STRECKE:

ca. 125km und ca. 115 km

11-A WAW

Castlewellan - Annagassan

Start in Südlicher Richtung zu den **Mourne Mountains** – Nordirlands bekanntestes Gebirge, geprägt von Granitgipfel und weiten Moorlandschaften.

Über die B27, landschaftlich reizvoll und weiter über die A2 bis **Newry**

Zurück nach Irland Richtung **Dunalk** – liegt an der Dunalk Bay

An der Küste bis nach **Annagassan**, mit Wikingervergangenheit und Blick auf die Irische See. Die Brücke über den River Glyde aus dem 19. Jh.

Pause (4)

10-B WAW

Annagassan - Dublin

Weiter auf der R166 südwärts bis nach **Drogheda** – einer der ältesten Städte Irlands mit mittelalterliche Geschichte

Zurück an die Ostküste über **Skerries** und **Rush** – die Küstenstraße über Skerries und Rush bietet enge, kurvige Abschnitte mit Meerblick. Beide Orte sind typische Fischerdörfer mit Charem.

Die letzten Kilometer führen in die Hauptstadt und zurück nach Dublin

TANKEN:

Circle K Maypark

5 Malahide Rd, Beaumont, Dublin, D05 H6R3, Irland

HOTEL:

Pembroke Townhouse

88 Pembroke Road, Dublin, D04 TF72, Irland



Anreise

30.04.2026 (Do): Home nach Cherbourg - Fährüberfahrt Irish Ferries

Adresse: Gare Maritime, 50100 Cherbourg-en-Cotentin, Frankreich

Telefon: +33 2 33234444

Internet: <http://www.irishferries.com/>

Entfernung: 800 km (Auto mit Anhänger)

Aktion: Anreise zur Fähre, Ankunft, Check-in

Abfahrt Fähre: 1630h

01.05.2026 (FR): Ankunft Dublin Hafen – Anhänger abstellen

Ankunft Fähre: 1115h

Aktion: Check-out – Anhänger abstellen bzw. parken

Tour

01.05.2026 (FR): Dublin Hafen nach Waterford (1ÜF)

Entfernung: Auto – 200 km // Motorrad – 250 km

Hotel: Granville Hotel

Adresse: Meagher's Quay, Trinity Without, Waterford, Irland

Telefon: +353 51 305555 - Internet: granvillehotel.ie/en/

E-Mail: stay@granvillehotel.ie

02.05.2026 (SA): Waterford nach Cork (1ÜF)

Entfernung: Auto – 130 km // Motorrad – 250 km

Hotel: The Montenotte Hotel

Adresse: Middle Glanmire Road, Montenotte, Cork, T23 E9DX, Irland

Telefon: +353 21 4530050 – Internet: themontenottehotel.com

E-Mail: reservations@themontenottehotel.com

03.05.2026 (SO) bis 05.05.2026 Cork nach Killarney (2 ÜNF)

Entfernung: Auto – 100 km // Motorrad – 300 km und 4.5.: Ring of Kerry 200 km / 250 km

Hotel: Killaran House

Adresse: Park Rd, Avenue, Killarney, Co. Kerry, V93 X883, Irland

Telefon: +353 64 6637286 – Internet: killaranhousekillarney.com

E-Mail: info@killaranhousekillarney.com

05.05.2025 (Di): Killarney nach Ballyvaughan (1 ÜNF)

Entfernung: Auto – 200 km // Motorrad – 300

Hotel: Hazelwood Lodge

Adresse: Newtown, Ballyvaughan, Co. Clare, Irland

Telefon: +353 65 7077092 – Internet: hazelwoodlodge.ie

E-Mail: info@hazelwoodlodge.ie

06.05.2026 (Mi): Ballyvaughan nach Clifden (1 ÜNF)

Entfernung: Auto – 130 km // Motorrad – 260 km

Hotel: Hillside Lodge -> H & M Abendessen/Frühstück

Adresse: Sky Rd, Fakeeragh, Clifden, Co. Galway, Irland

Telefon: +353 95 21463 – Internet: hillside-lodge.com

E-Mail: info@hillside-lodge.com

07.05.2026 (Do): Clifden nach Strandhill (1 ÜNF)

Entfernung: Auto – 200 km // Motorrad – 265 km

Hotel: Strandhill Lodge & Suites Hotel

Adresse: Top Rd, Carrowbunnaun, Strandhill, Co. Sligo, F91 VX08, Irland

Telefon: +353 71 9122122 – Internet: strandhilllodgeandsuites.ie

E-Mail: info@strandhilllodgeandsuites.com

08.05.2026 (Fr): Strandhill nach Dungloe (1 ÜNF)

Entfernung: Auto – 130 km // Motorrad – 265 km

Hotel: Sweeney's Hotel

Adresse: 18 Lower Main St, Dunglow, Dungloe, Co. Donegal, F94 D962, Irland

Telefon: +353 74 9521085 – Internet: sweeneyshoteldungloe.ie

E-Mail: reception@sweeneyshoteldungloe.ie

09.05.2026 (Sa): Dungloe nach Ballycastle-UK (1 ÜNF)

Entfernung: Auto – 170 km // Motorrad – 280 km

Hotel: Glass Island Boutique B&B

Adresse: 11 Beechwood Ave, Ballycastle BT54 6BL, Vereinigtes Königreich

Telefon: +44 7800 889863 (nicht EU Tarif!!!) – Internet: glassislandballycastle.com/

E-Mail: glassisland@mail.com

10.05.2026 (SO): Ballycastle nach Castlewellan-UK (1 ÜNF)

Entfernung: Auto – 150 km // Motorrad – 250 km

Hotel: Hillyard House Hotel

Adresse: 3-5 Castle Ave, Castlewellan BT31 9DX, Vereinigtes Königreich

Telefon: +44 28 43771010 (nicht EU Tarif!!!) – Internet: hillyard-house.co.uk

E-Mail: reception@hillyardhospitality.com

11.05.2026 (MO) bis 13.05.2026 (MI): Castlewellan-UK nach Dublin (2 ÜNF)

Entfernung: Auto – 150 km // Motorrad – 190 km

Hotel: Pembroke Townhouse

Adresse: 88 Pembroke Rd, Dublin, D04 TF72, Irland

Telefon: +353 1 6600277 – Internet: pembroketownhouse.ie

E-Mail: info@pembroketownhouse.ie

12.05.2026 (DI): Dublin City

13.05.2026 (MI): Dublin – Fährüberfahrt Irish Ferry

Entfernung: Auto – 7 km // Motorrad – 7 km

Aktion: Anreise zur Fähre, Motorrad aufladen, Check-in

Abfahrt Fähre: 1630h

Adresse: North Wall, Dublin, Irland

Telefon: + 353 818 300 400

Internet: <http://www.irishferries.com/>

Entfernung: ca. 10 km

Rückfahrt

13.05.2026 (MI): Dublin – Fährüberfahrt Irish Ferry

14.05.2026 (DO): Cherburg (F) nach Home Base (D)

Ankunft Fähre: 1230h

Aktion: Check-out Fähre – Rückfahrt mit Auto + Anhänger, ca. 800 km